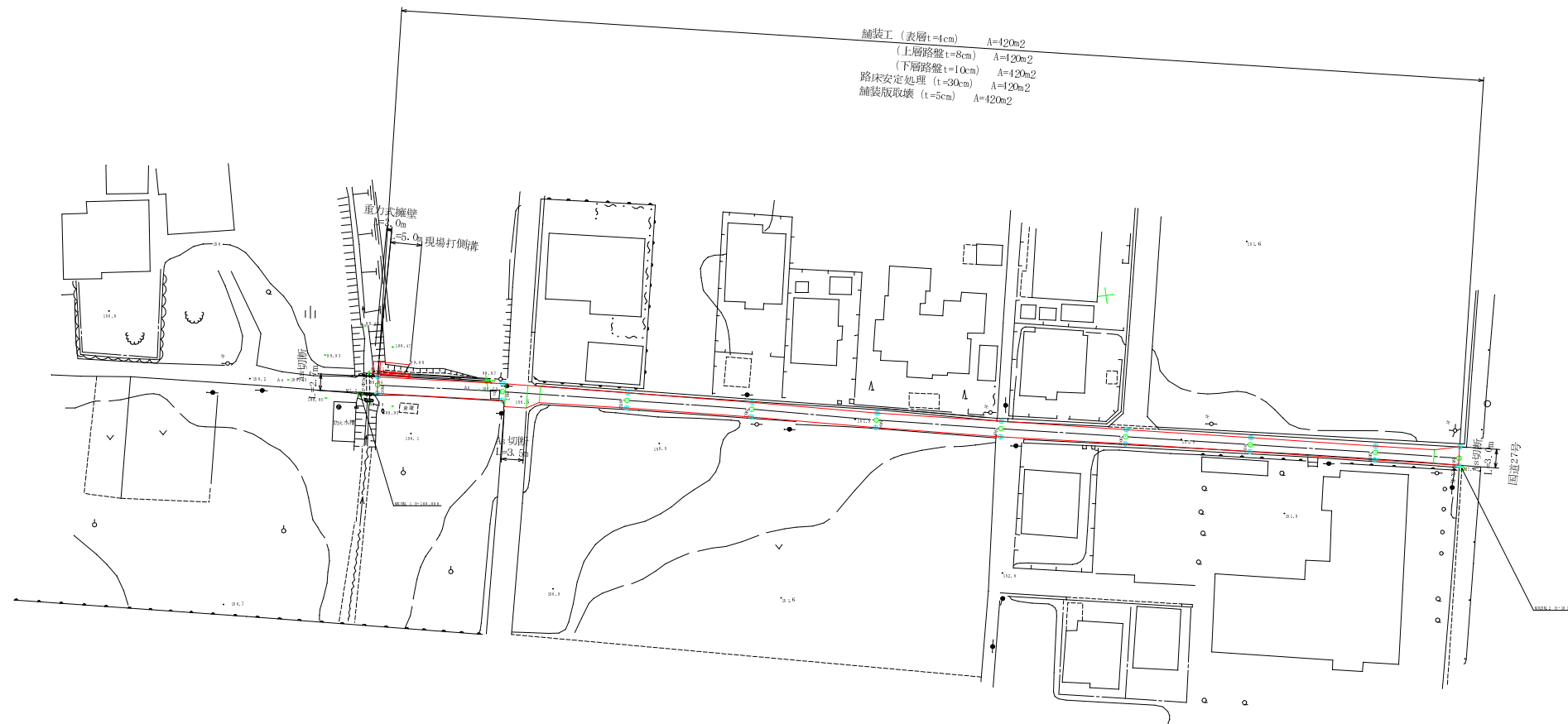


# 平面図

S=1:500

京丹波町蒲生地内

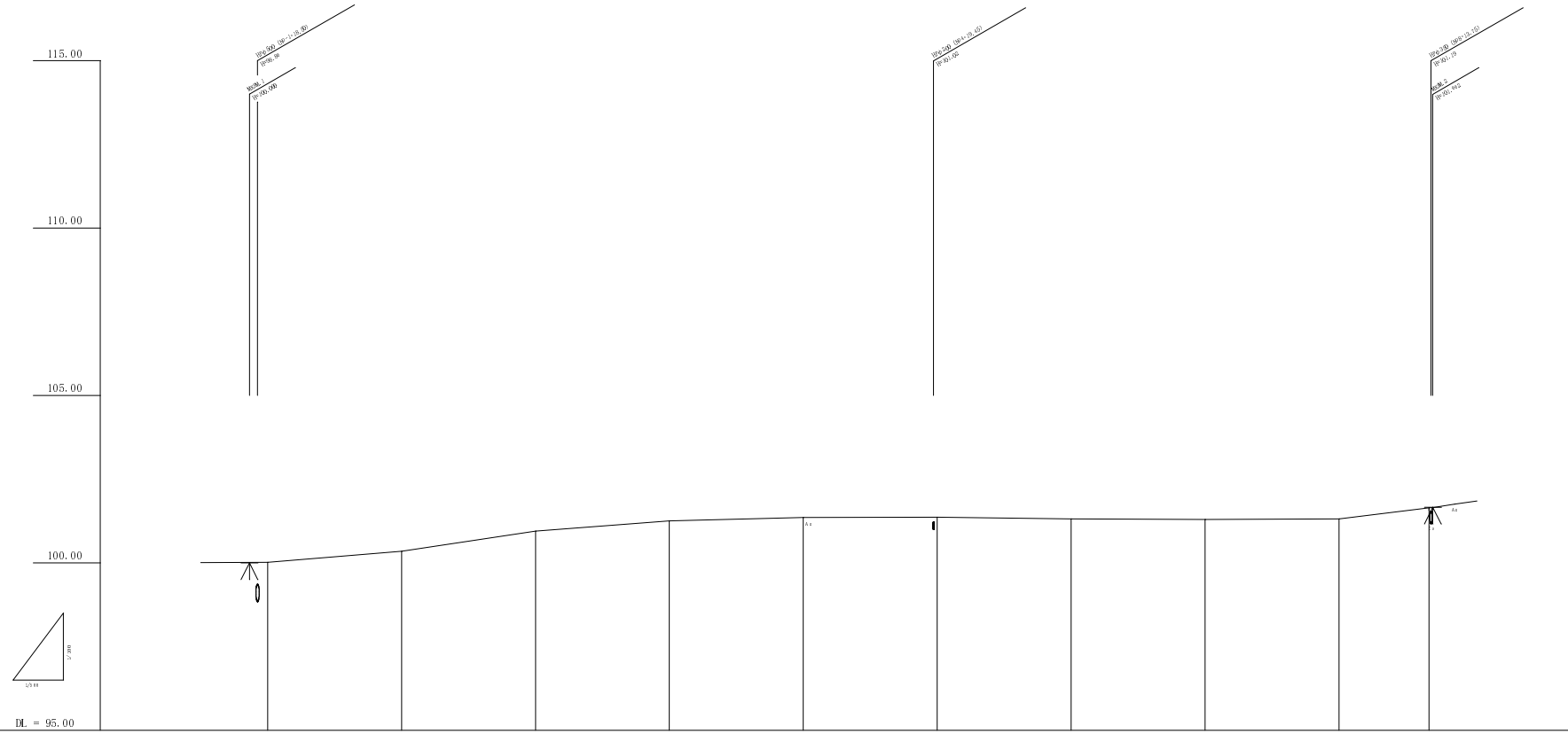
町道蒲生野南線



工事名	平成22年度(繰越) きめ細かな交付金事業 町道蒲生野南線舗装工事
工事番号	23-A56D
施工箇所	京丹波町蒲生地内
図面種類	平面図
縮尺	1:500
図面番号	4 葉之内 1

# 縦断面図

縦S=1:100  
横S=1:500

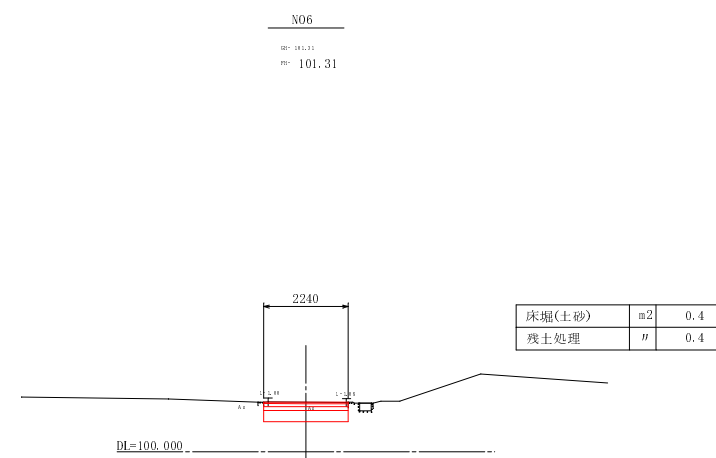
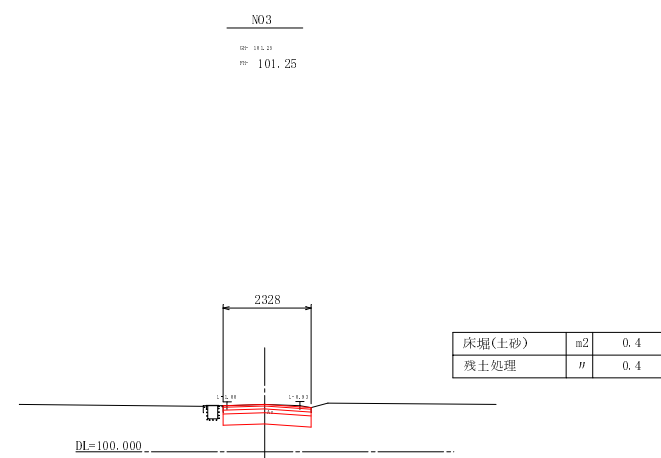
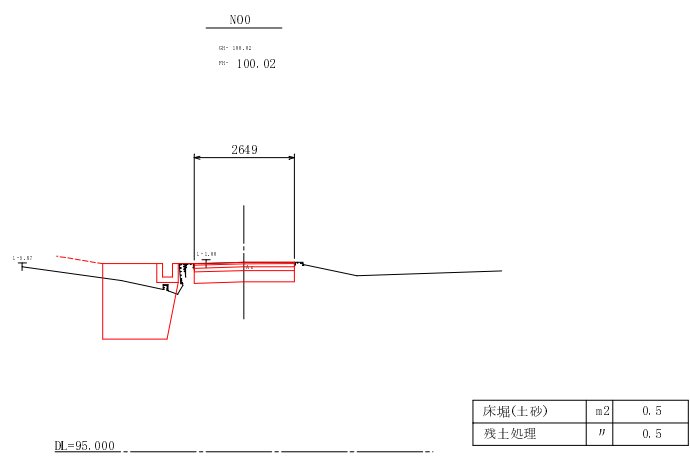
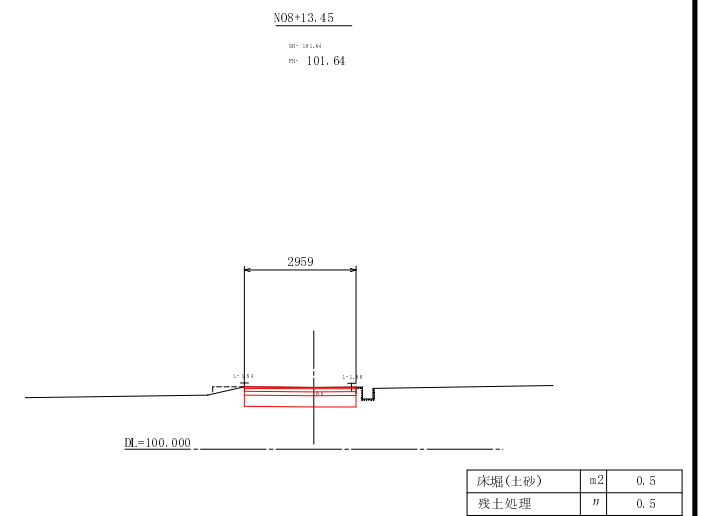
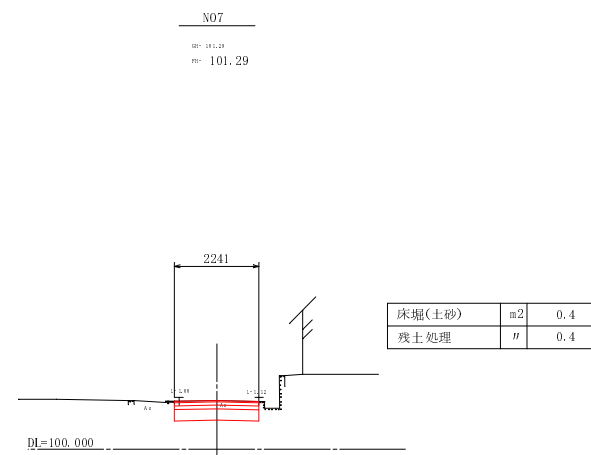
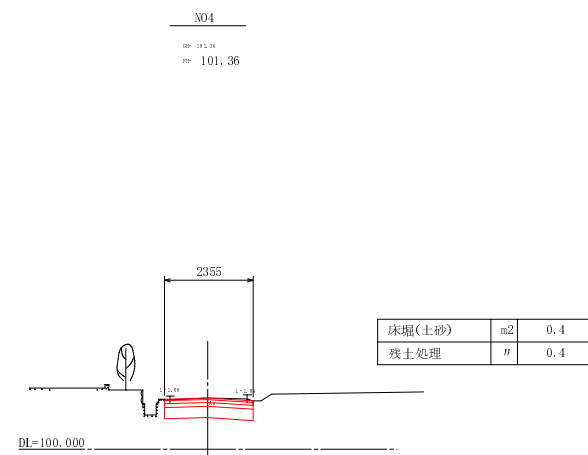
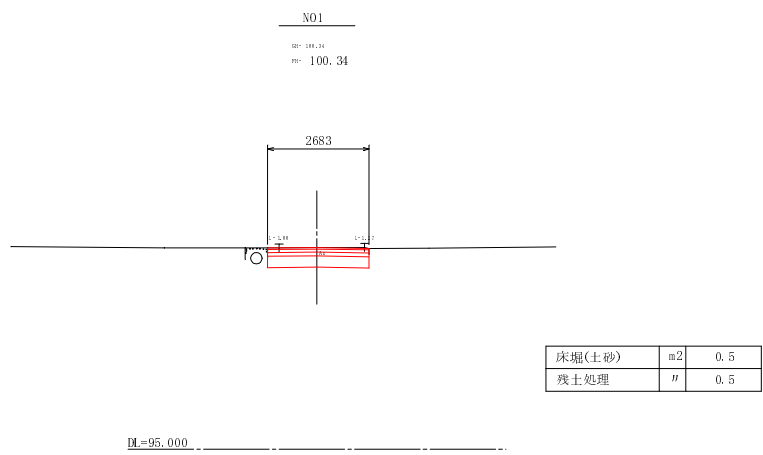
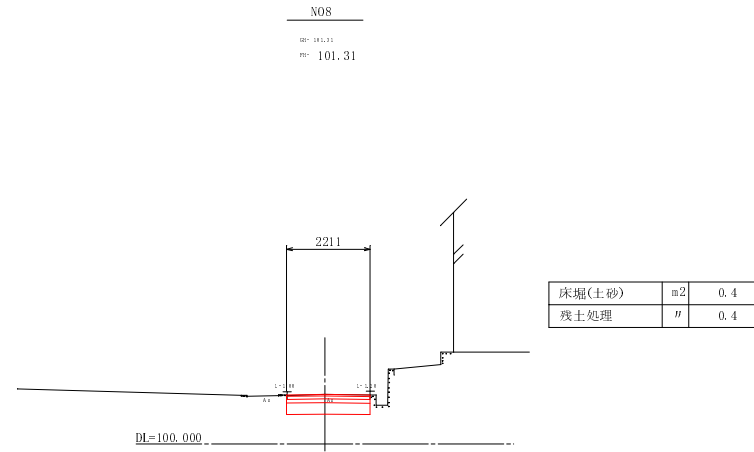
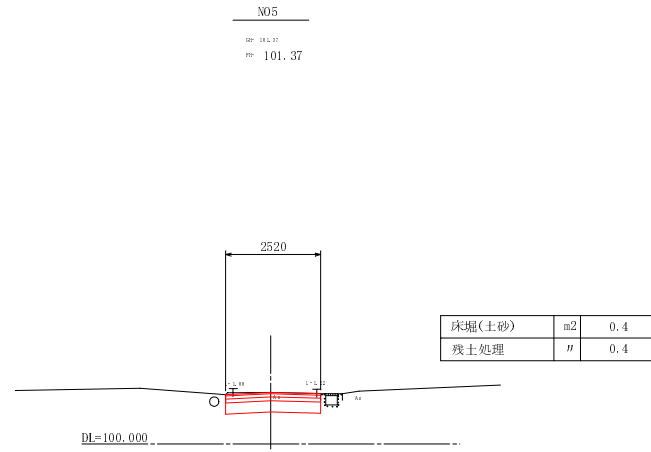
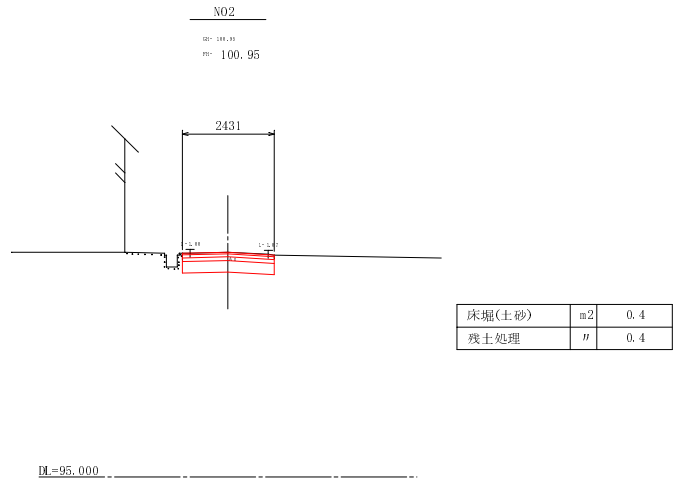


計画	平面幅員																			
	片勾配付付図																			
	勾配																			
	盛土																			
	切土																			
	計画高																			
現況	地盤高		99.412	99.374	99.336	99.298	99.260	99.222	99.184	99.146	99.108	99.070	99.032	98.994	98.956	98.918	98.880	98.842	98.804	98.766
	追加距離		0.000	0.000	0.000	0.000	0.000	0.000	0.000	0.000	0.000	0.000	0.000	0.000	0.000	0.000	0.000	0.000	0.000	0.000
	単距離		0.000	0.000	0.000	0.000	0.000	0.000	0.000	0.000	0.000	0.000	0.000	0.000	0.000	0.000	0.000	0.000	0.000	0.000
	測点		0+00	0+02	0+04	0+06	0+08	0+10	0+12	0+14	0+16	0+18	0+20	0+22	0+24	0+26	0+28	0+30	0+32	0+34
	曲線																			

工事名	平成22年度（繰越） きめ細かな交付金事業 町道蒲生野崎線舗装工事
工事番号	23-A560
施工箇所	京丹波町蒲生地内
図面種類	縦断面図
縮尺	図示
図面番号	4 葉之内 2

# 横断面図

S=1:100

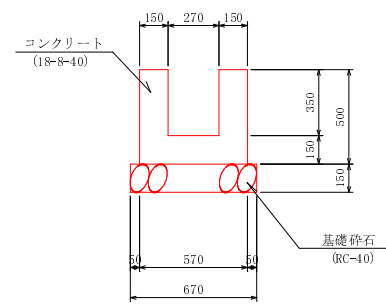


工事名	平成22年度(繰越)きめ細かい交付金事業町道蒲生野南線舗装工事
工事番号	23-A56D
施工箇所	京丹波町蒲生地内
図面種類	横断面図
縮尺	S=1:100
図面番号	4 葉之内 3

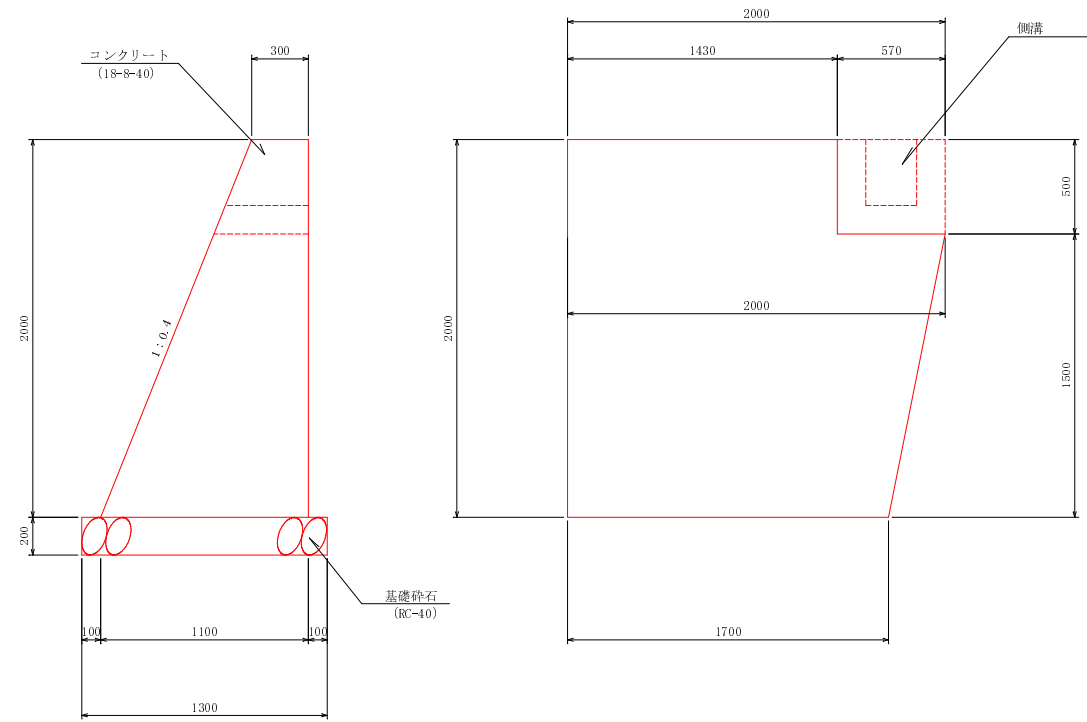
# 構造図

S=1:20

現場打側溝

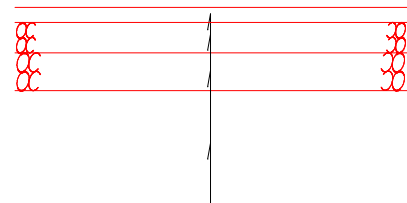


重力式擁壁



舗装構成

S=1:10



表層：再生密粒度アスコン	t=4cm
上層路盤：再生粒度調整砕石 (RM-30)	t=8cm
下層路盤：再生クラッシュラン (RC-30)	t=10cm
路床安定処理：セメント安定処理	t=30cm

工事名	平成22年度（繰越） きめ細かな交付金事業 町道蒲生野南線舗装工事
工事番号	23-A56D
施工箇所	京丹波町蒲生地内
図面種類	構造図
縮尺	S=1:20
図面番号	4 葉之内 4