

【番号：元-1】 国道9号（水戸交差点）



児童の待つ場所が無防備になっていて危険な状況。



【番号：元-2】 府道豊田富田線（富田地区バス停付近）



①道路の横断時に危険な状況。
（富田バス停）



②道路の横断時に危険な状況。
（富田公民館前バス停）



【番号：元-3】 国道27号（堂山信号から下山方面へ約400m）



安全な歩道がなく危険な状況。

【番号：元-4】 国道9号（蒲生交差点）



児童の待つ場所が無防備になっていて危険な状況。

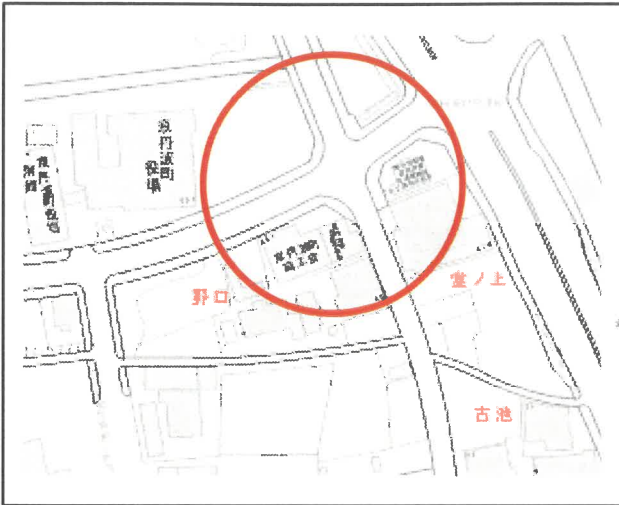


【番号：元-5】 国道9号（伏拝交差点）



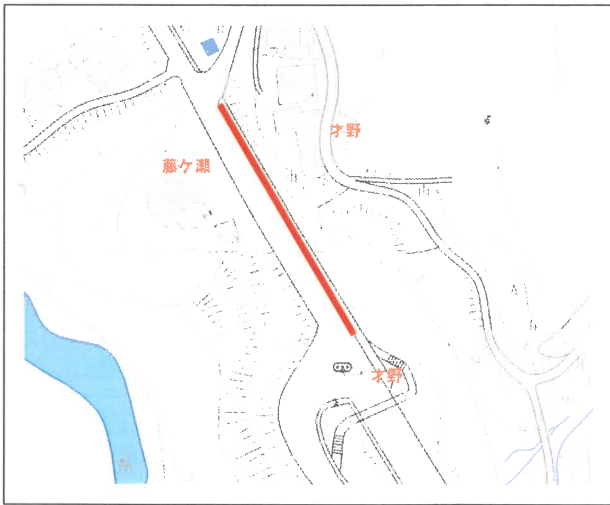
児童の待つ場所が無防備になっていて危険な状況。

【番号：元-6】町道蒲生西階線（役場・須知交番前の交差点付近）



児童の待つ場所が無防備になっていて危険な状況。

【番号：元-7】国道27号（白土から藤ヶ瀬交差点）



歩道が狭く、ガードレール等がないため、危険な状況。



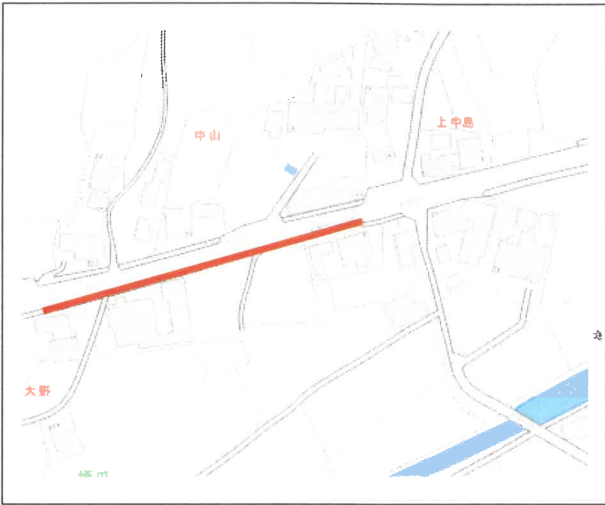
【番号：元-8】府道日吉京丹波線（藤ヶ瀬交差点から下山小学校）



歩道が狭く、ガードレーがないため、危険な状況。ポール設置済み。



【番号：元-9】 国道9号（橋爪上中島点滅信号付近）



歩道が狭く、ガードレール等がないため、危険な状況。ポール設置済み。



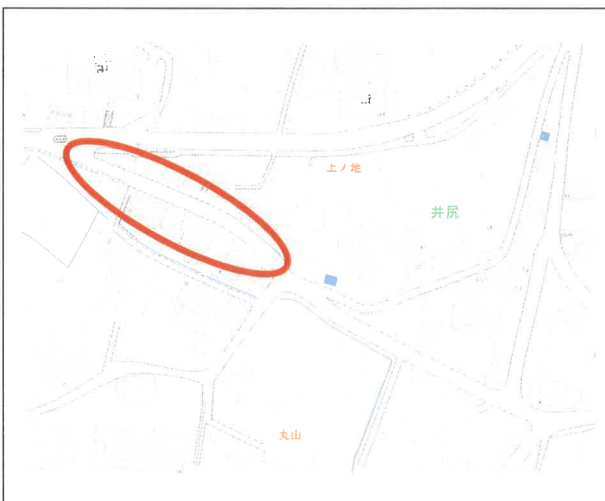
【番号：元-10】 町道松山住宅線（学校前から府道に抜ける道でのカーブ及び竹藪付近）



見通しが悪く、危険な状況。降雪時等には倒竹も発生。



【番号：元-11】 町道前田出口線（長谷団地出入口付近から国道9号「出口」信号）



スピードを出して通行する車が多く、歩道も狭いため、危険な状況。



【番号：元-12】 町道轟線（高木設備の裏の道）



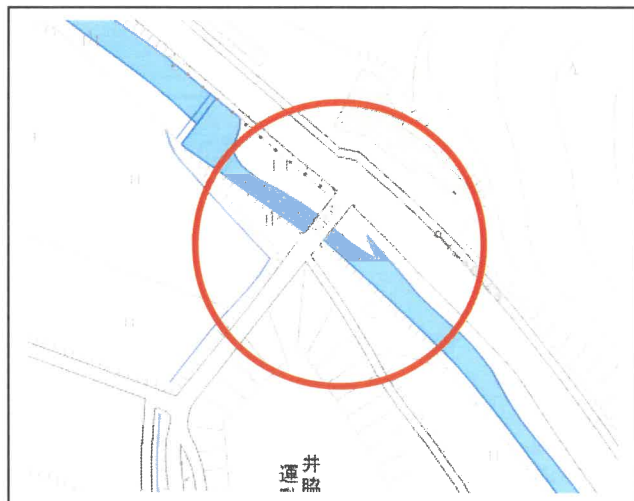
道路上に砂がたまり、自転車が砂で滑るおそれがある。

【番号：元-13】 府道松山須知線（中台区公民館付近）



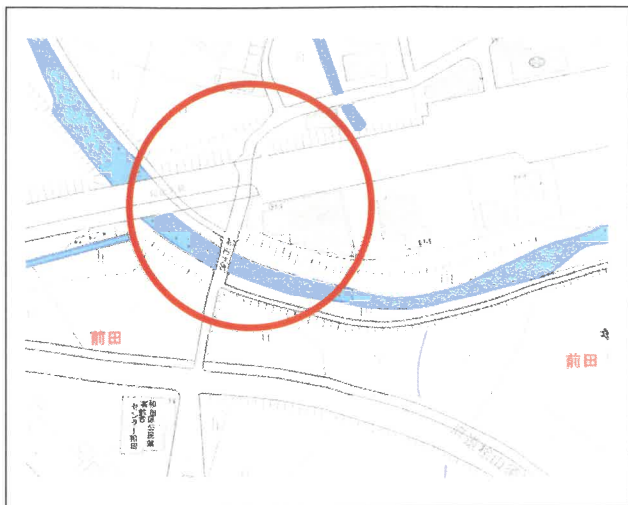
スピードを出して通行する車が多く、府道横断時に危険な状況。

【番号：元-14】 国道173号（井脇区「別所橋」横断歩道）



国道173号の通行量が多く、国道横断時に危険な状況。

【番号：元-15】 町道和田谷線（国道ガード下）



カーブで見通しが悪く、道路の幅員も狭いため、危険な状況。カーブミラーは設置済み。



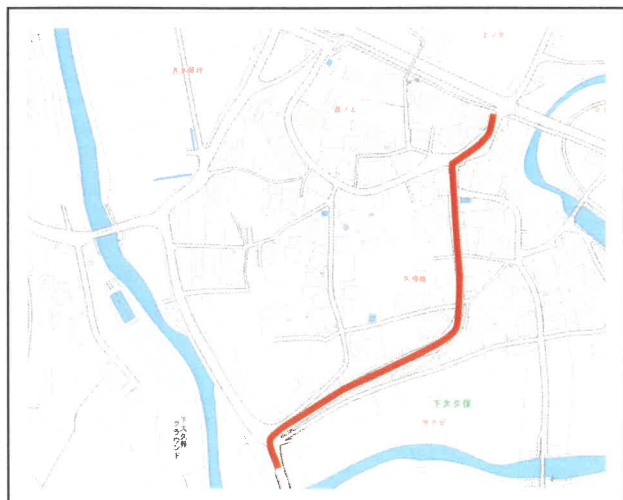
【番号：元-16】 府道遠方瑞穂線（町営バス「花ノ木」バス停付近）



バス停付近に横断歩道がないため、道路横断時に危険な状況。

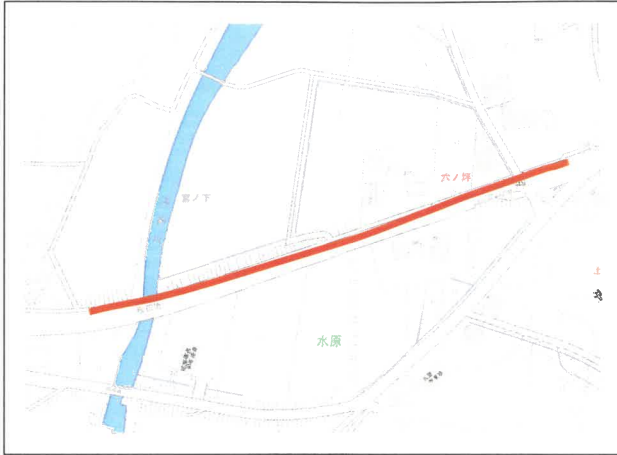


【番号：元-17】 町道久保地線（国道9号下大久保信号を南側に入った「久保地」）



篠山方面への抜け道として、車がスピードを出して通行するため、危険な状況。

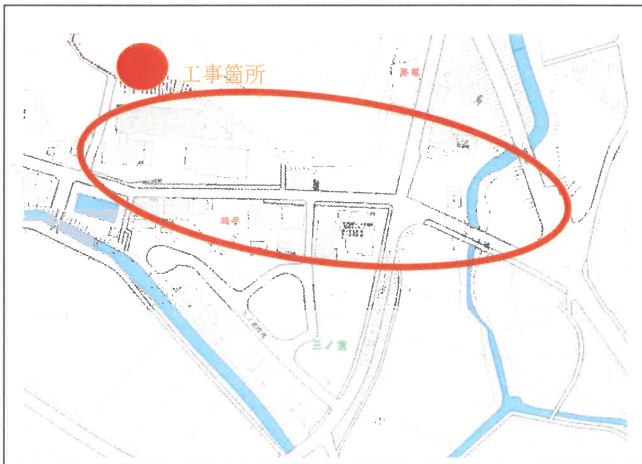
【番号：元-18】国道9号（JRバス六ノ坪バス停付近）



国道9号の上りバス停付近にガードレール等がないため、危険な状況。



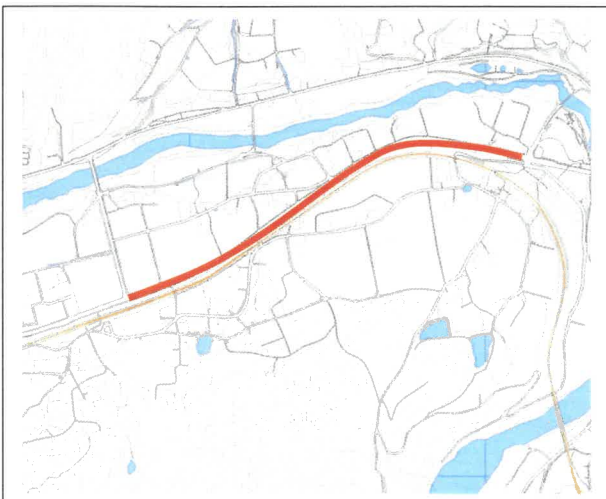
【番号：元-19】町道三ノ宮線（特別養護老人ホーム「金木犀」付近）



工事車両（トラック等）が多く、通行するため、危険な状況。



【番号：元-20】国道27号（安栖里から和知小学校）



歩道端の防草シートの止め具が外れており、危険な状況。

