

位置・面積



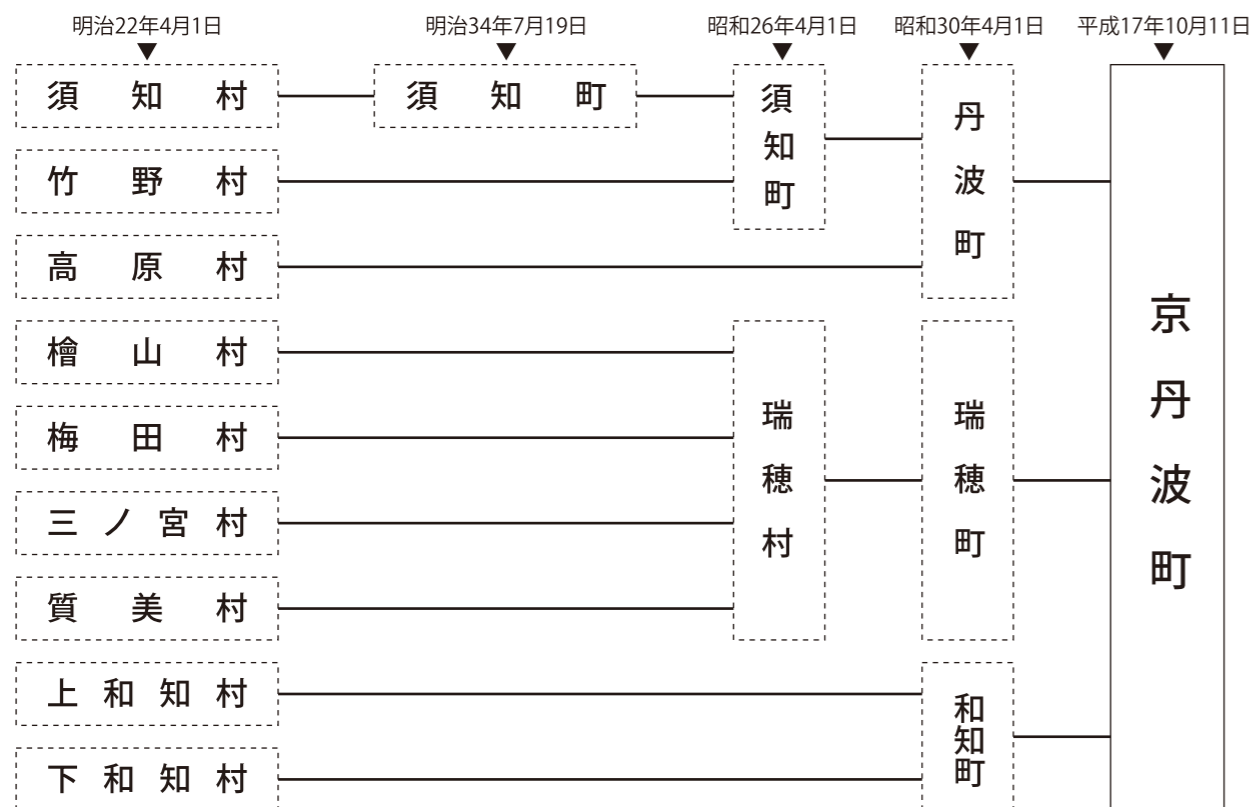
●京丹波町の位置

東経135度16分51秒(最西端)～135度30分8秒(最東端)
北緯35度5分52秒(最南端)～35度20分56秒(最北端)
東西20.45km
南北27.80km

●京丹波町の面積

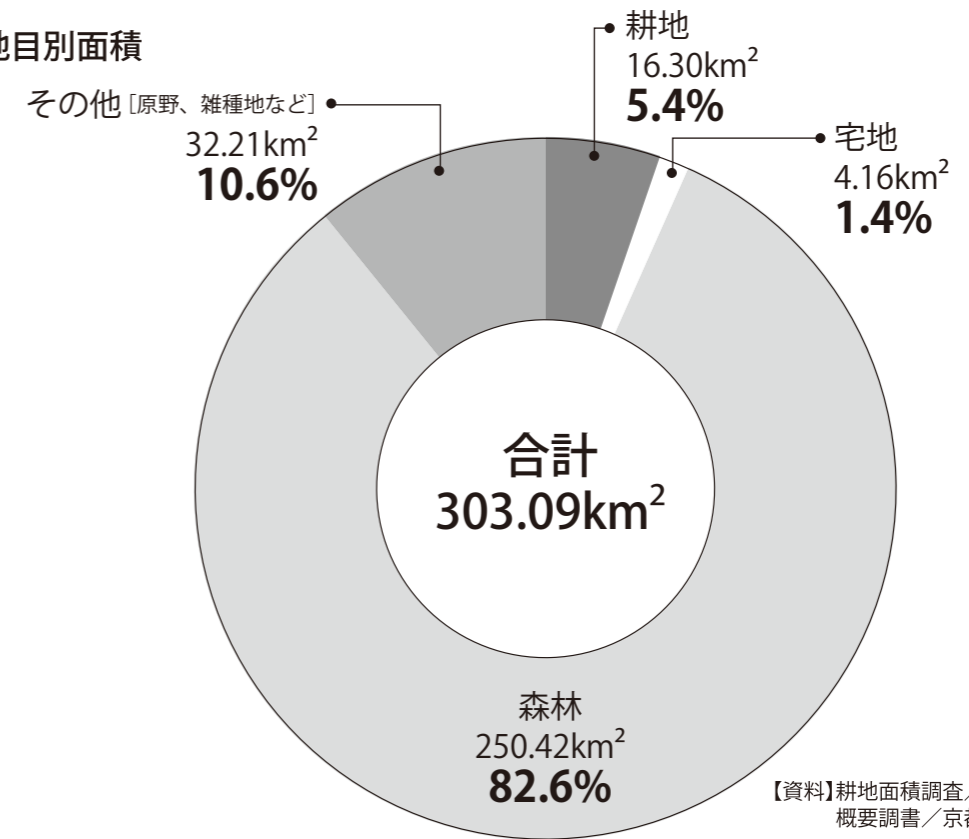
303.09km²

京丹波町の沿革



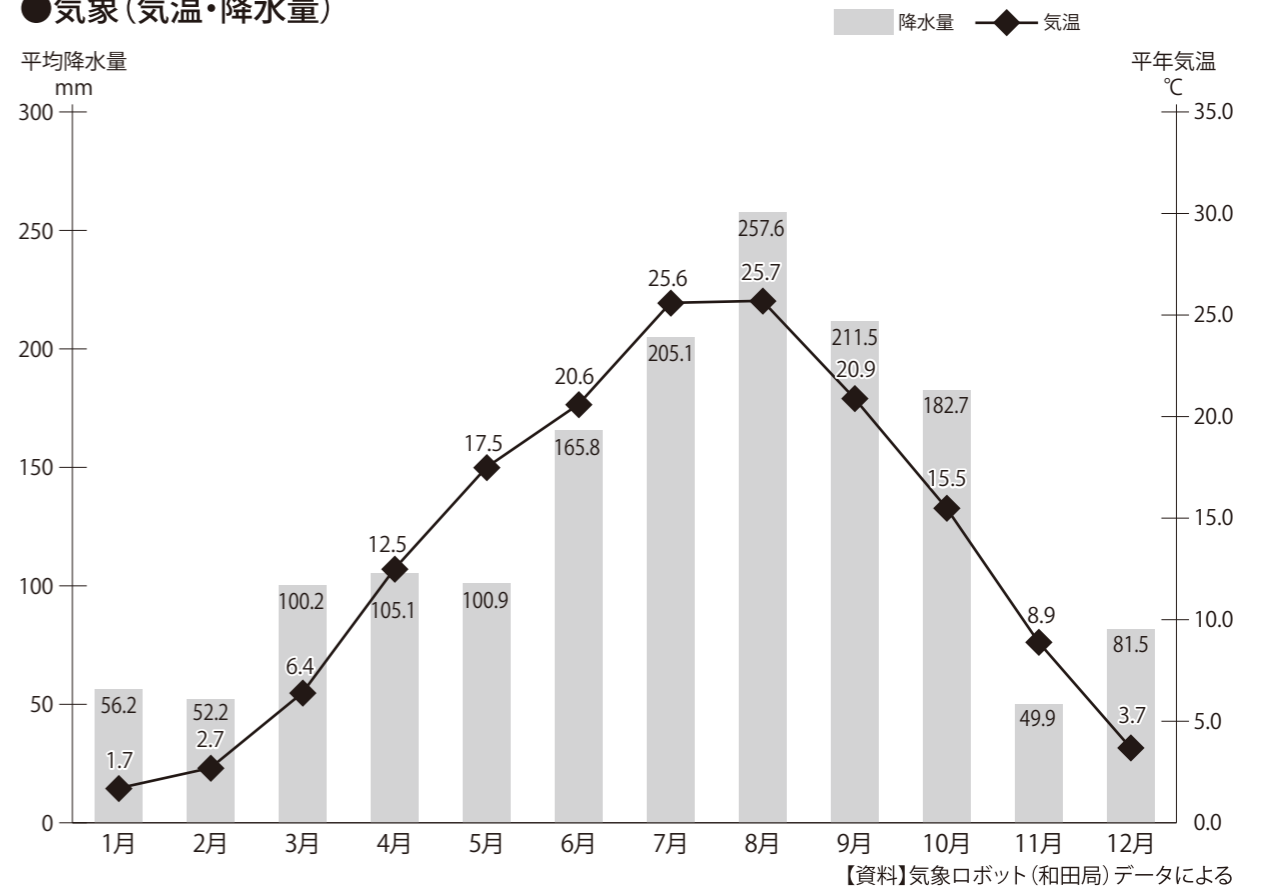
自然

●地目別面積



【資料】耕地面積調査/固定資産に関する概要調書/京都府林業統計による

●気象(気温・降水量)



【資料】気象ロボット(和田局)データによる