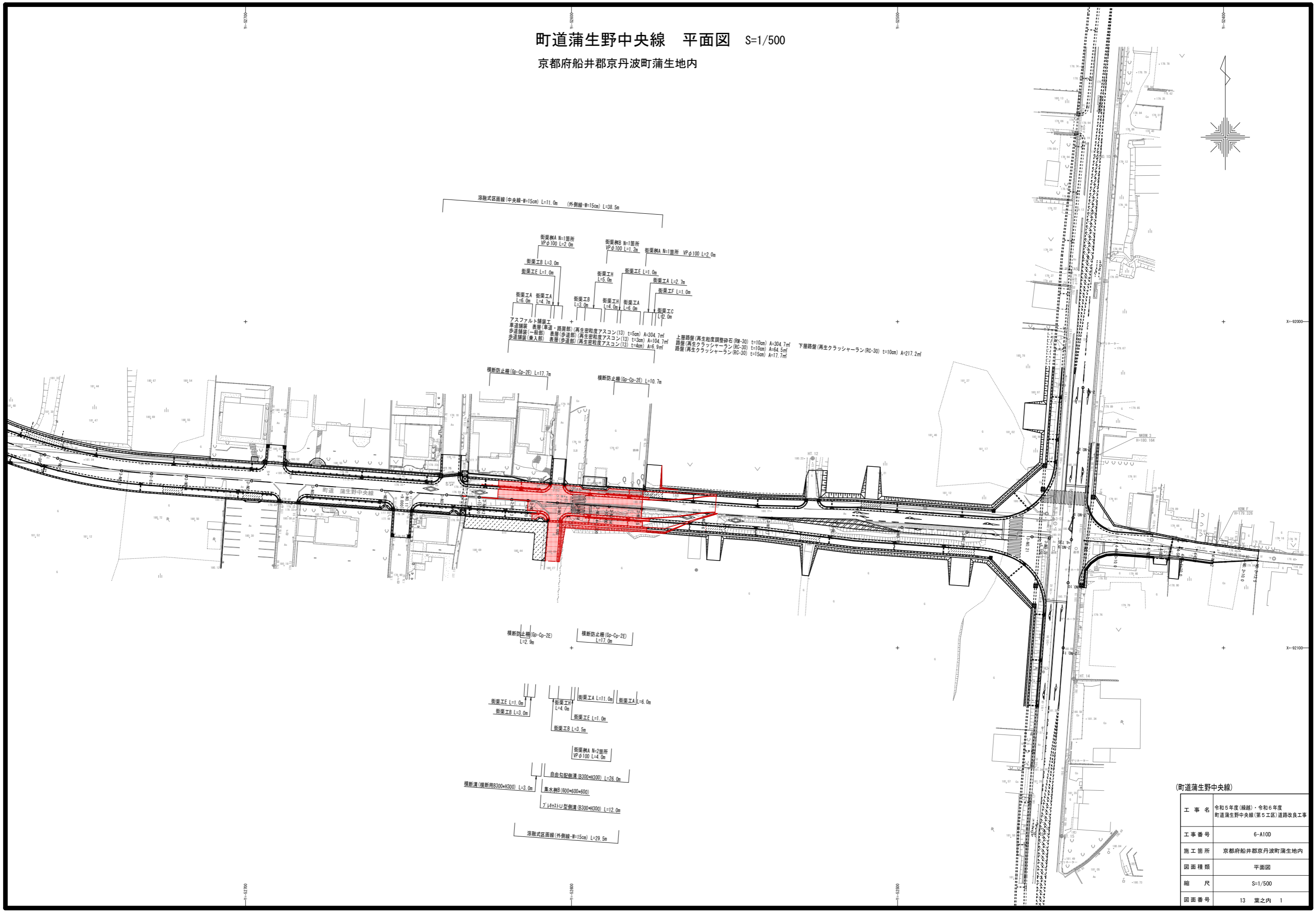


# 町道蒲生野中央線 平面図 S=1/500

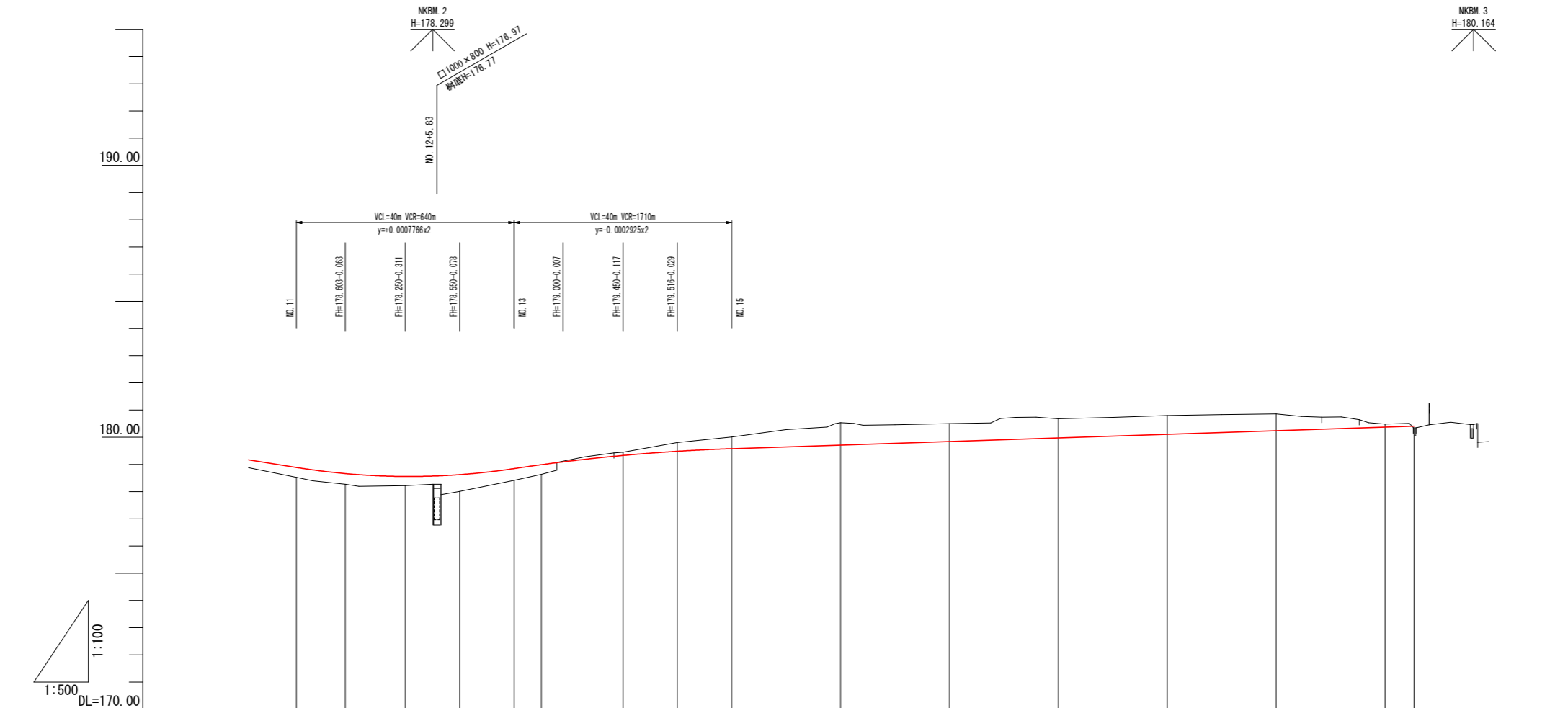
京都府船井郡京丹波町蒲生地内



(町道蒲生野中央線)	
工事名	令和5年度(繰越)・令和6年度町道蒲生野中央線(第5工区)道路改良工事
工事番号	6-A100
施工箇所	京都府船井郡京丹波町蒲生地内
図面種類	平面図
縮尺	S=1/500
図面番号	13 葉之内 1

# 町道蒲生野中央線 縦断面図

H=1/500  
V=1/100



勾配図																				
計画高	178.25	178.28	178.31	178.34	178.37	178.40	178.43	178.46	178.49	178.52	178.55	178.58	178.61	178.64	178.67	178.70	178.73	178.76	178.79	178.82
盛土	0.36	0.40	0.34	0.61	0.43	0.35	0.12	0.32	0.43	0.53	0.65	0.70	0.69	0.62	0.52	0.41	0.30	0.19	0.08	0.36
切土							0.12	0.32	0.43	0.53	0.65	0.70	0.69	0.62	0.52	0.41	0.30	0.19	0.08	0.12
地盤高	178.51	178.27	178.22	178.01	178.42	178.64	179.45	179.81	180.01	180.54	180.98	180.88	180.89	180.86	180.84	180.81	180.78	180.75	180.72	180.68
追加距離	220.000	220.000	240.000	250.000	260.000	265.000	280.000	290.000	300.000	320.000	340.000	360.000	380.000	400.000	420.000	425.359				
単距離	20.000	9.000	11.000	10.000	10.000	5.000	15.000	10.000	10.000	20.000	20.000	20.000	20.000	20.000	20.000	5.359				
測点	3+80.11	3+80.11	3+80.12	3+80.12	3+80.13	3+80.13	3+80.14	3+80.14	3+80.15	3+80.16	3+80.17	3+80.18	3+80.19	3+80.20	3+80.21	3+80.21				
曲率図																				
片勾配摺付図																				
拡幅摺付図																				
付加車線																				

(町道蒲生野中央線)

工事名	令和5年度(補修)・令和6年度町道蒲生野中央線(第5工区)道路改良工事
工事番号	6-A100
施工箇所	京都府船井郡京丹波町蒲生地内
図面種類	縦断面図
縮尺	V=1/100, H=1/500
図面番号	13 葉之内 2

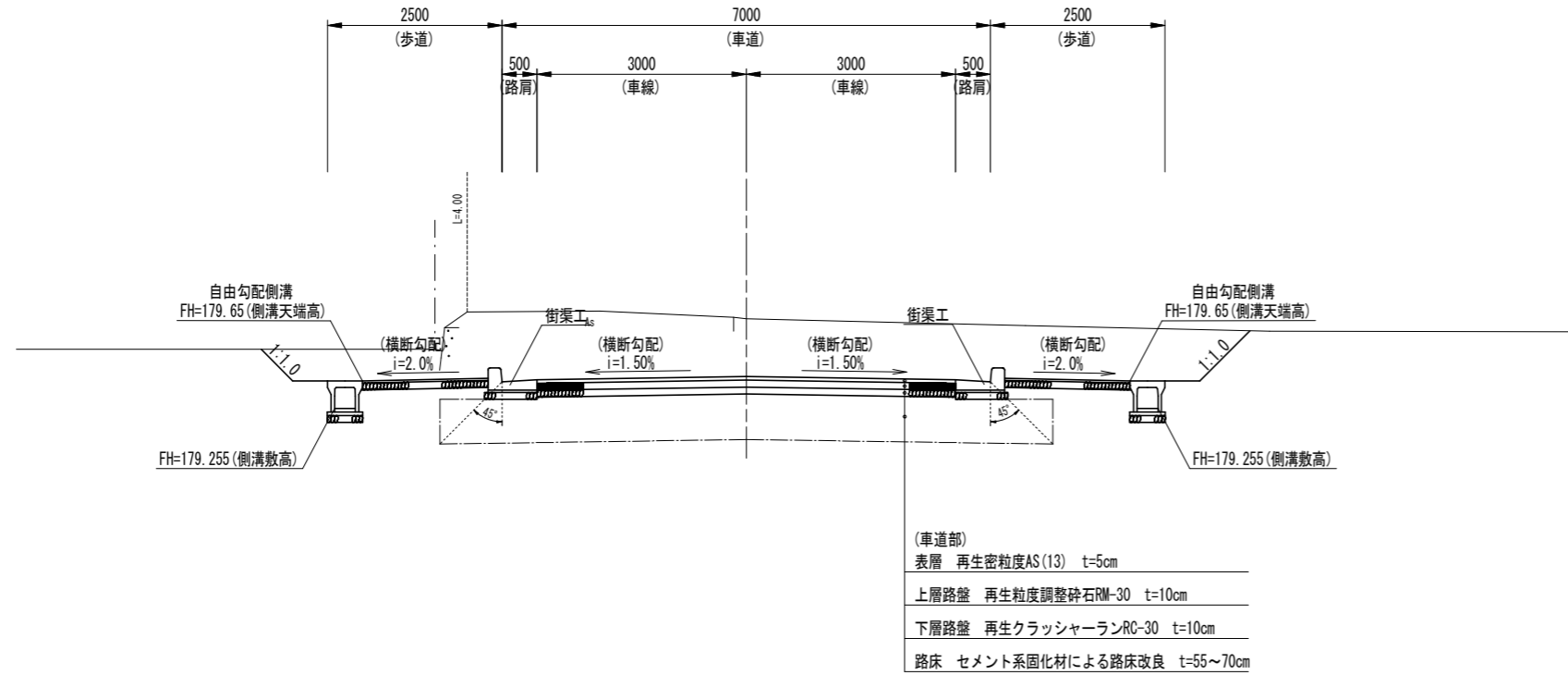
# 標準横断面図

S=1/50

3-N0. 16 (測点表示)

GH=180. 54

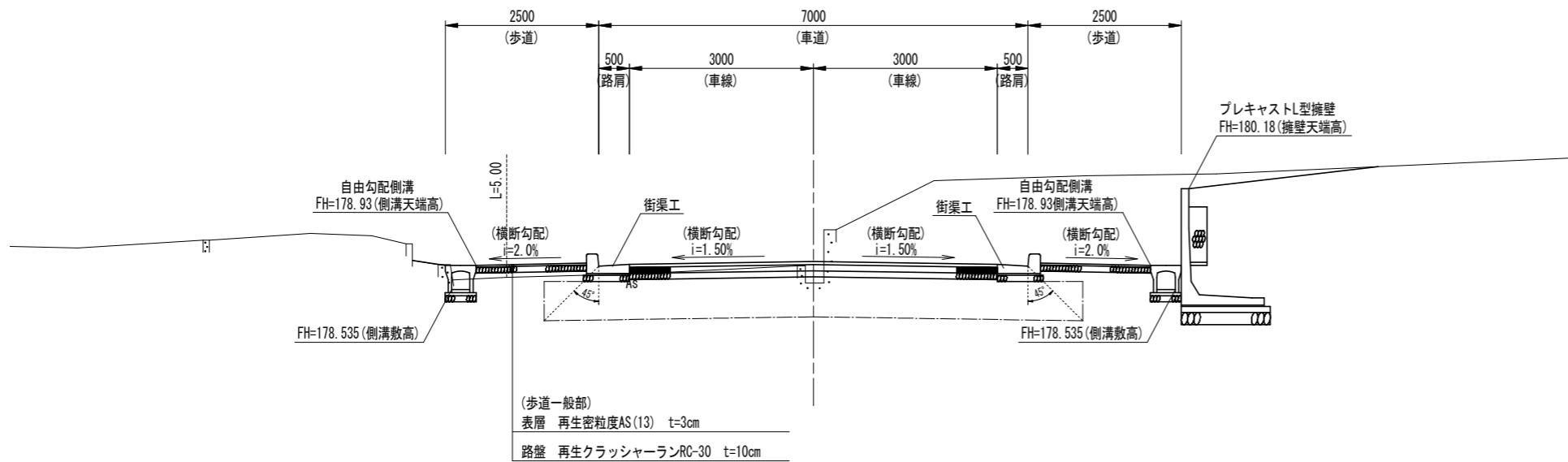
FH=179. 71 (計画高表示)



3-N0. 13+5.000 (測点表示)

GH=178. 64

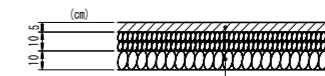
FH=178. 99 (計画高表示)



道路規格基準(町道蒲生野中央線)				
道路の規格	第4種 第3級			
道路の存する地域	道路の地形	平地		
	道路の存する地域	地方部		
	寒冷積雪の有無	積雪寒冷なし		
項目	単位	標準値	特例値	採用値
設計速度	km/h	50, 40又は30	20	30
車線の幅員	m	3.0		3.0
付加車線	m	3.25, 3.0又は2.75		3.0
路肩の幅員	m	0.5		0.5
歩道の幅員	m	2.5		2.5
最小曲線半径	m	30		45
最小曲線長	m	350/θ	50	57
最大方勾配	%	6		-
緩和区間長	m	25		-
最急縦断勾配	%	8	10	3.213
幅員構成	m	左図 2.5+0.5+3.0×3+0.5+2.5		

## 舗装構成(車道部)

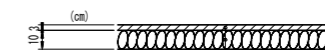
S=1/20



表層	再生密粒度AS(13)	t=5cm
上層路盤	再生粒度調整砕石RM-30	t=10cm
下層路盤	再生クラッシャーランRC-30	t=10cm

## 舗装構成(歩道一般部)

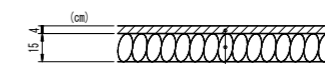
S=1/20



表層	再生密粒度AS(13)	t=3cm
路盤	再生クラッシャーランRC-30	t=10cm

## 舗装構成(歩道乗入部)

S=1/20



表層	再生密粒度AS(13)	t=4cm
路盤	再生クラッシャーランRC-30	t=15cm

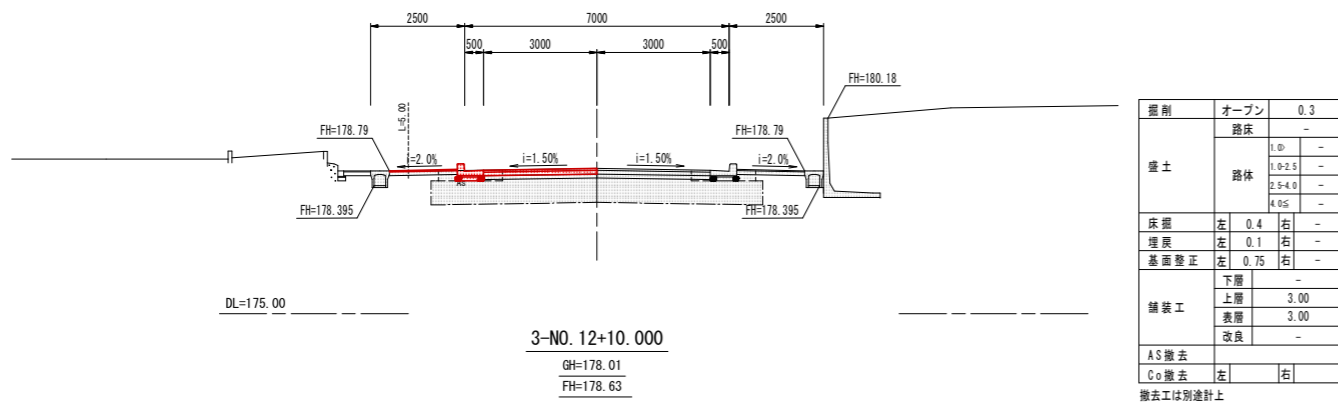
(町道蒲生野中央線)

工事名	令和5年度(補修)・令和6年度町道蒲生野中央線(第5工区)道路改良工事
工事番号	6-A100
施工箇所	京都府船井郡京丹波町蒲生地内
図面種類	標準横断面図
縮尺	図示
図面番号	13 葉之内 3

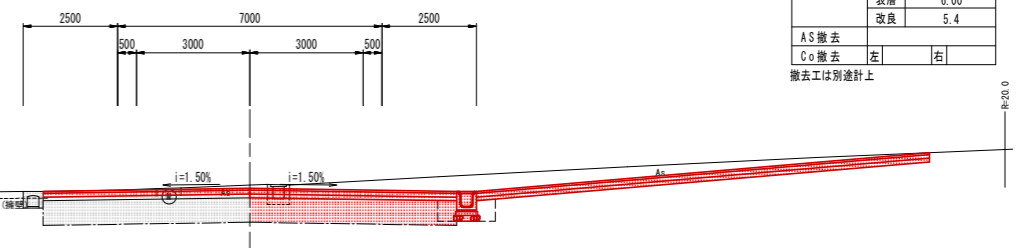
町道蒲生野中央線 横断面図(1/3)

S=1/100

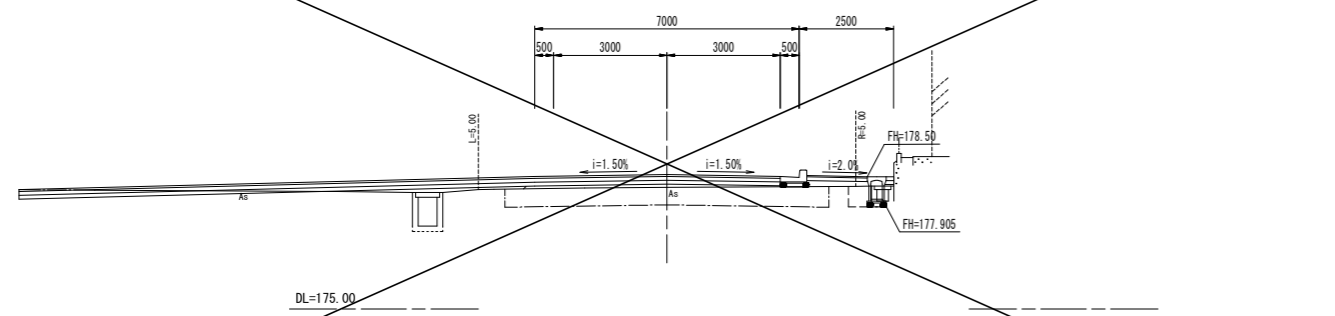
3-NO. 13  
GH=178.42  
FH=178.85



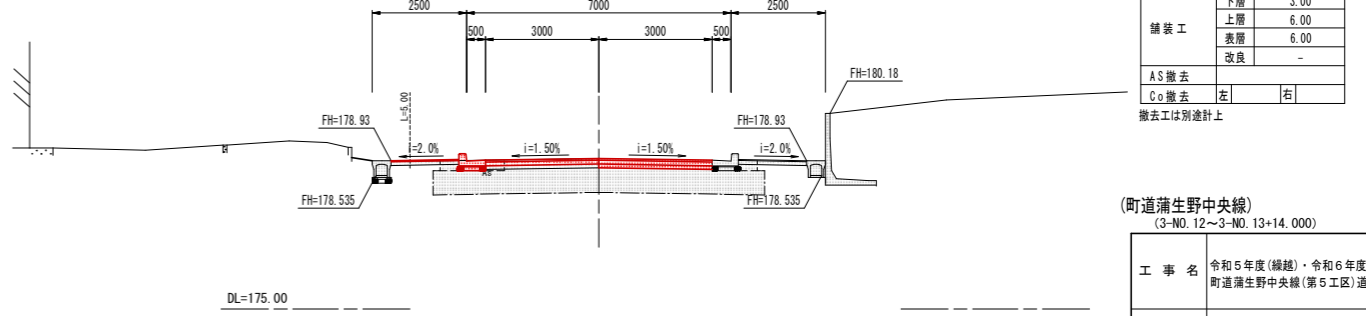
3-NO. 13+14.000  
GH=179.30  
FH=179.21



3-NO. 12  
GH=178.22  
FH=178.56



3-NO. 13+5.000  
GH=178.64  
FH=178.99



(町道蒲生野中央線)  
(3-NO. 12~3-NO. 13+14.000)

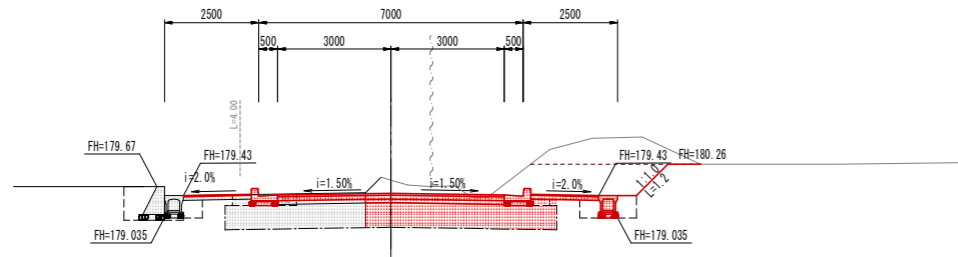
工事名	令和5年度(補修)・令和6年度町道蒲生野中央線(第5工区)道路改良工事
工事番号	6-A100
施工箇所	京都府船井郡京丹波町蒲生地内
図面種類	横断面図(1/2)
縮尺	S=1/100
図面番号	13 葉之内 4

町道蒲生野中央線 横断面図 (2/3)

S=1/100

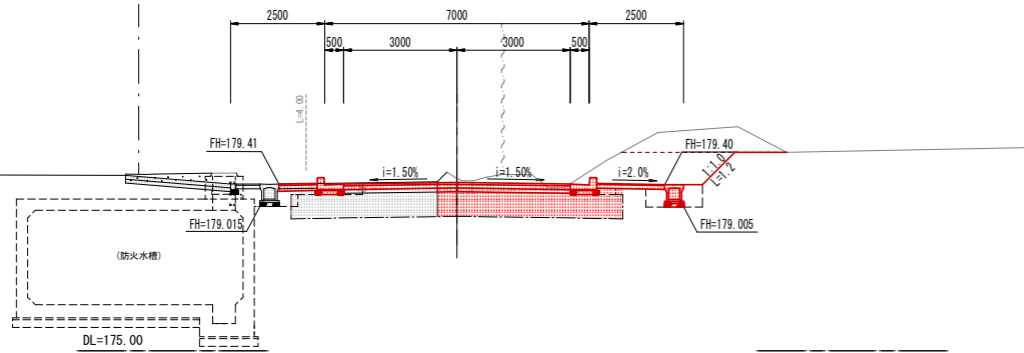
3-NO. 14+10.000

GH=179.81  
FH=179.49



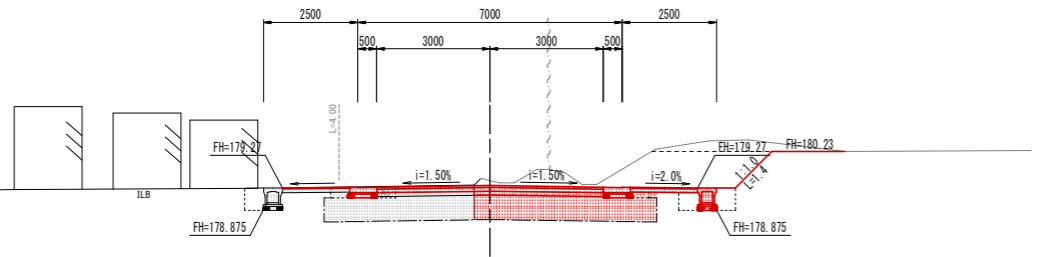
3-NO. 14+5.600

GH=179.46  
FH=179.46



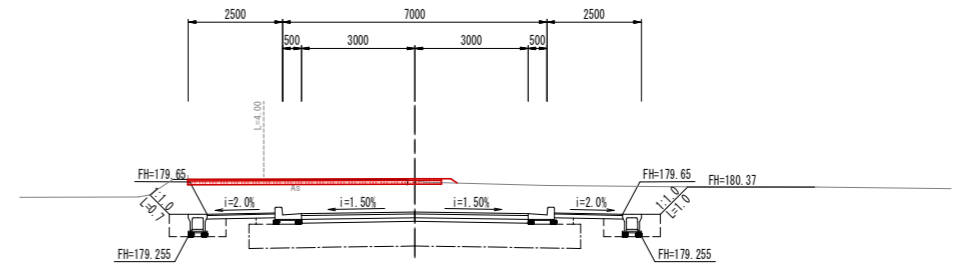
3-NO. 14

GH=179.45  
FH=179.33



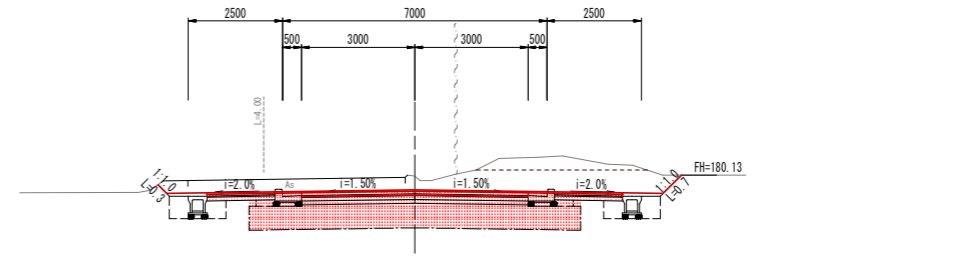
3-NO. 16

GH=180.54  
FH=179.71 暫定FH=180.59



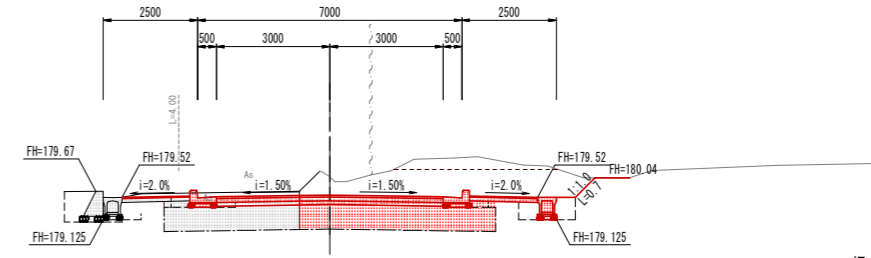
3-NO. 15+7.5

GH=180.10  
FH=179.632 暫定FH=179.74



3-NO. 15

GH=180.01  
FH=179.58



掘削1	オープン	5.4	
掘削2	オープン	2.2	
盛土	路床	-	
	路体	1.0φ	-
		1.0-2.5	-
		2.5-4.0	-
		4.0φ	-
床掘	左 0.4 右 0.8		
埋戻	左 0.1 右 0.1 0.6		
基面整正	左 0.75 右 0.51		
舗装工	下層	3.67	
	上層	6.00	
	表層	6.00	
	改良	5.1	
AS撤去			
Cφ撤去	左	右	

撤去工は別途計上

掘削1	オープン	4.8	
掘削2	オープン	2.0	
盛土	路床	-	
	路体	1.0φ	-
		1.0-2.5	-
		2.5-4.0	-
		4.0φ	-
床掘	左 0.4 右 0.8		
埋戻	左 0.1 右 0.1 0.6		
基面整正	左 0.75 右 0.51		
舗装工	下層	3.52	
	上層	6.00	
	表層	6.00	
	改良	4.9	
AS撤去			
Cφ撤去	左	右	

撤去工は別途計上

掘削1	オープン	5.7	
掘削2	オープン	1.0	
盛土	路床	-	
	路体	1.0φ	-
		1.0-2.5	-
		2.5-4.0	-
		4.0φ	-
床掘	左 0.4 右 0.8		
埋戻	左 0.1 右 0.1 0.6		
基面整正	左 0.77 右 0.51		
舗装工	下層	3.42	
	上層	6.00	
	表層	6.00	
	改良	4.8	
AS撤去			
Cφ撤去	左	右	

撤去工は別途計上

掘削	オープン	0.6	
盛土	路床	-	
	路体	1.0φ	0.1
		1.0-2.5	-
		2.5-4.0	-
		4.0φ	-
床掘	左 - 右 -		
埋戻	左 - 右 -		
基面整正	左 - 右 -		
舗装工	下層	-	
	上層	-	
	表層	-	
	改良	-	
AS撤去			
Cφ撤去	左	右	

撤去工は別途計上

掘削1	オープン	9.2	
掘削2	オープン	1.1	
盛土	路床	-	
	路体	1.0φ	-
		1.0-2.5	-
		2.5-4.0	-
		4.0φ	-
床掘	左 - 右 -		
埋戻	左 - 右 -		
基面整正	左 - 右 -		
舗装工	下層	-	
	上層	-	
	表層	-	
	改良	8.8	
AS撤去			
Cφ撤去	左	右	

撤去工は別途計上

掘削1	オープン	7.0	
掘削2	オープン	0.9	
盛土	路床	-	
	路体	1.0φ	-
		1.0-2.5	-
		2.5-4.0	-
		4.0φ	-
床掘	左 0.4 右 0.8		
埋戻	左 0.1 右 0.1 0.6		
基面整正	左 0.75 右 0.51		
舗装工	下層	3.81	
	上層	6.00	
	表層	6.00	
	改良	5.2	
AS撤去			
Cφ撤去	左	右	

撤去工は別途計上

(町道蒲生野中央線)  
(3-NO. 14~3-NO. 16)

工事名	令和5年度(補修)・令和6年度町道蒲生野中央線(第5工区)道路改良工事
工事番号	6-A100
施工箇所	京都府船井郡京丹波町蒲生地内
図面種類	横断面図(2/2)
縮尺	S=1/100
図面番号	13 葉之内 5

町道蒲生野中央線 横断面図(3/3)

S=1/100

3-NO. 18  
GH=180.68 GH=180.71  
FH=179.98

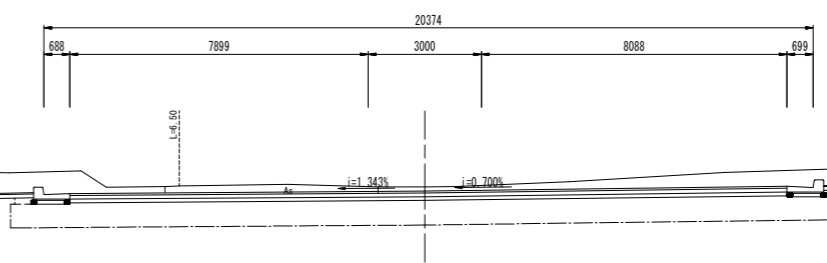
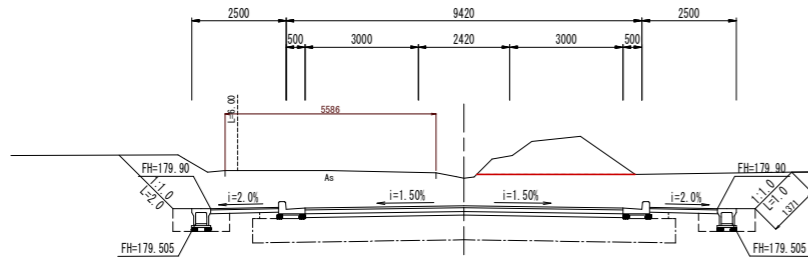
掘削2	オープン	-	2.6
盛土	路体	路床	-
		1.0D	-
		1.0-2.5	-
		2.5-4.0	-
4.0S	-	-	
床掘	左	-	右
埋戻	左	-	右
基面整正	左	-	右
舗装工	舗装	下層	-
		上層	-
		表層	-
		改良	-
AS撤去	-	-	-
Co撤去	左	-	右

撤去工は別途計上

3-NO. 21  
GH=180.49 GH=180.48  
FH=180.37

掘削	オープン	-	2.3
盛土	路体	路床	-
		1.0D	-
		1.0-2.5	-
		2.5-4.0	-
4.0S	-	-	
床掘	左	-	右
埋戻	左	-	右
基面整正	左	-	右
舗装工	舗装	下層	-
		上層	-
		表層	-
		改良	-
AS撤去	-	-	-
Co撤去	左	-	右

撤去工は別途計上



DL=175.00

DL=175.00

3-NO. 17+9.5  
GH=

掘削	オープン	-	2.3
盛土	路体	路床	-
		1.0D	-
		1.0-2.5	-
		2.5-4.0	-
4.0S	-	-	
床掘	左	-	右
埋戻	左	-	右
基面整正	左	-	右
舗装工	舗装	下層	-
		上層	-
		表層	-
		改良	-
AS撤去	-	-	-
Co撤去	左	-	右

撤去工は別途計上

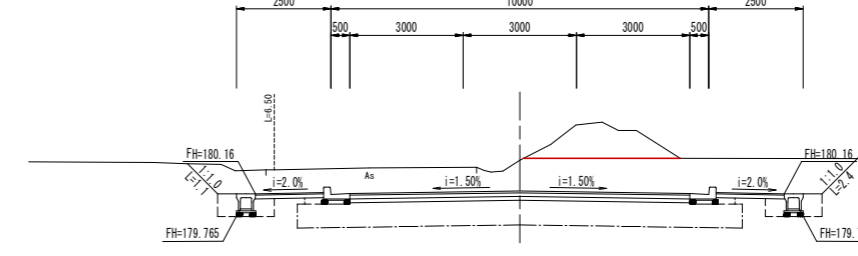
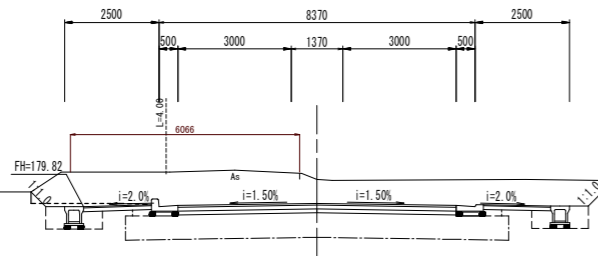
3-NO. 20  
GH=180.86 GH=181.05  
FH=180.24

掘削2	オープン	-	2.3
盛土	路体	路床	-
		1.0D	-
		1.0-2.5	-
		2.5-4.0	-
4.0S	-	-	
床掘	左	-	右
埋戻	左	-	右
基面整正	左	-	右
舗装工	舗装	下層	-
		上層	-
		表層	-
		改良	-
AS撤去	-	-	-
Co撤去	左	-	右

撤去工は別途計上

DL=175.00

DL=175.00



3-NO. 17  
GH=180.50  
FH=179.85

掘削2	オープン	-	3.4
盛土	路体	路床	-
		1.0D	-
		1.0-2.5	-
		2.5-4.0	-
4.0S	-	-	
床掘	左	-	右
埋戻	左	-	右
基面整正	左	-	右
舗装工	舗装	下層	-
		上層	-
		表層	-
		改良	-
AS撤去	-	-	-
Co撤去	左	-	右

撤去工は別途計上

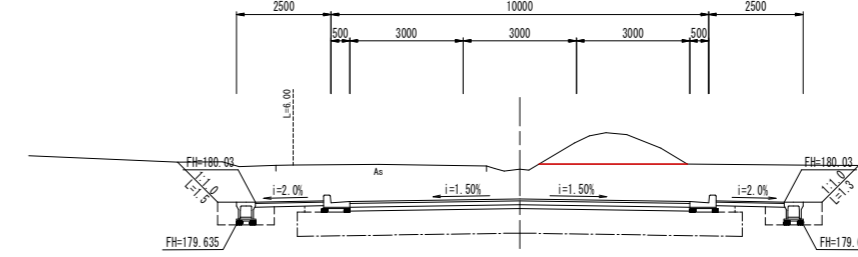
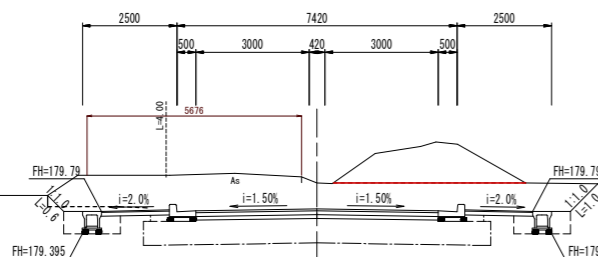
3-NO. 19  
GH=180.80 GH=180.90  
FH=180.11

掘削2	オープン	-	2.0
盛土	路体	路床	-
		1.0D	-
		1.0-2.5	-
		2.5-4.0	-
4.0S	-	-	
床掘	左	-	右
埋戻	左	-	右
基面整正	左	-	右
舗装工	舗装	下層	-
		上層	-
		表層	-
		改良	-
AS撤去	-	-	-
Co撤去	左	-	右

撤去工は別途計上

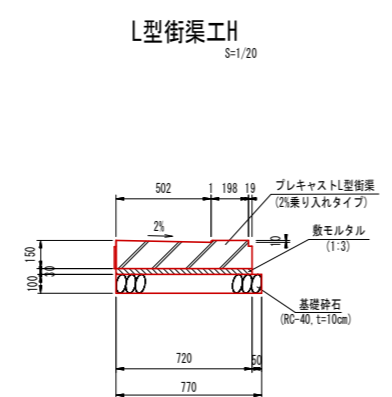
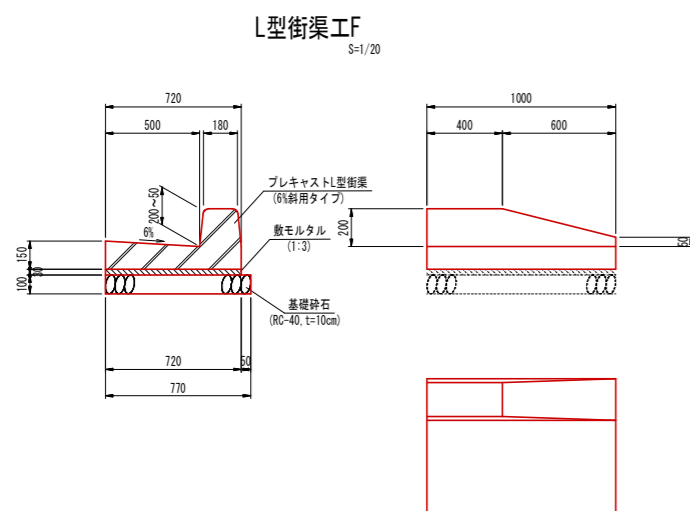
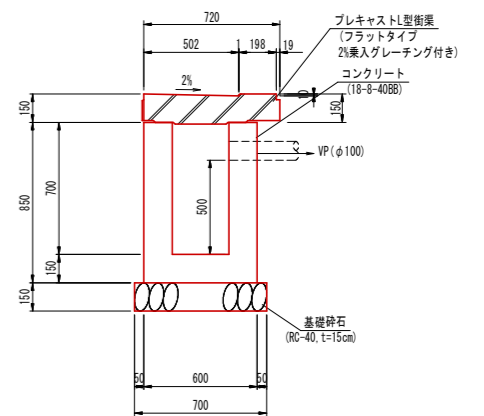
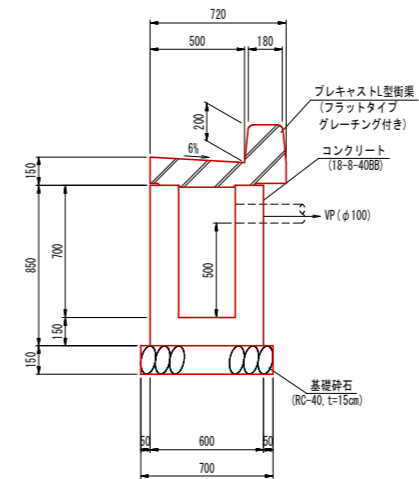
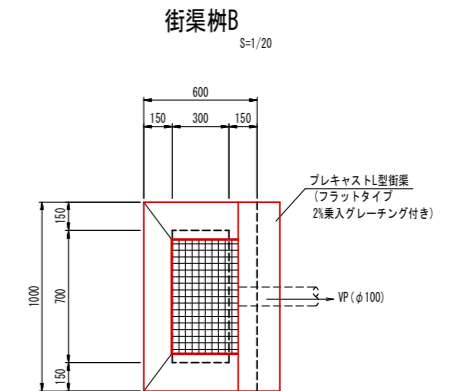
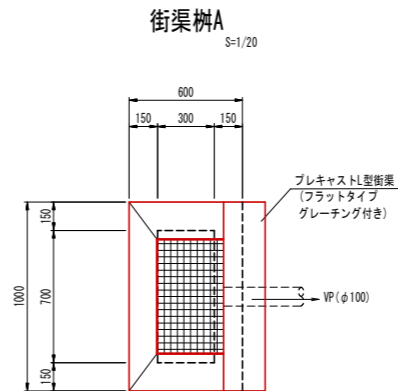
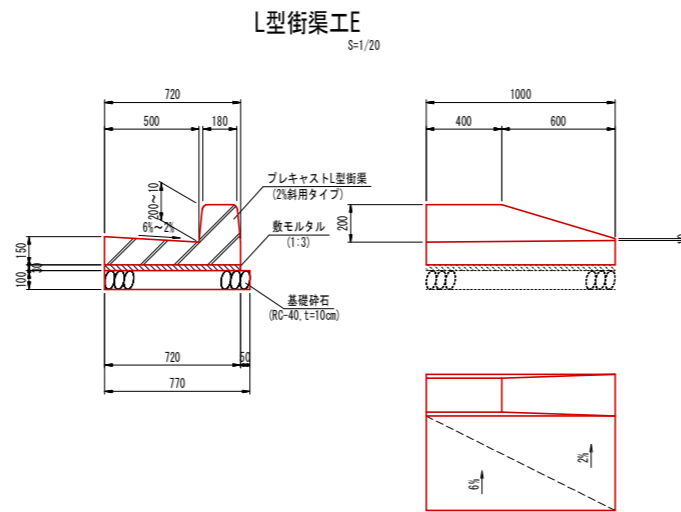
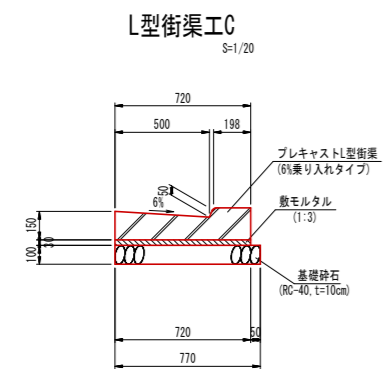
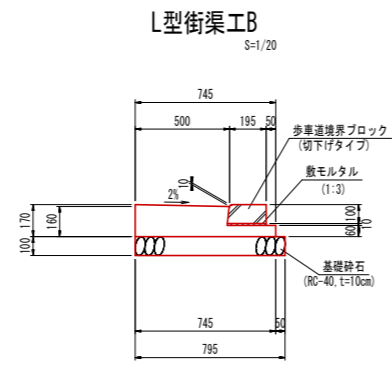
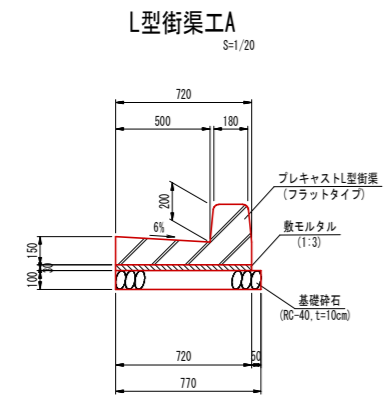
DL=175.00

DL=175.00



(町道蒲生野中央線)  
(3-NO. 17~3-NO. 21)

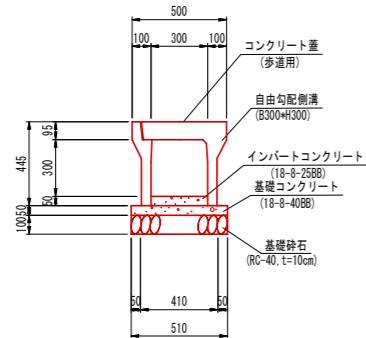
工事名	令和5年度(補修)・令和6年度町道蒲生野中央線(第5工区)道路改良工事
工事番号	6-A100
施工箇所	京都府船井郡京丹波町蒲生地内
図面種類	横断面図(2/2)
縮尺	S=1/100
図面番号	13 葉之内 6



(町道蒲生野中央線)

工事名	令和5年度(継続)・令和6年度 町道蒲生野中央線(第5工区)道路改良工事
工事番号	6-A10D
施工箇所	京都府船井郡京丹波町蒲生地内
図面種類	構造図(1/2)
縮尺	図示
図面番号	13 葉之内 7

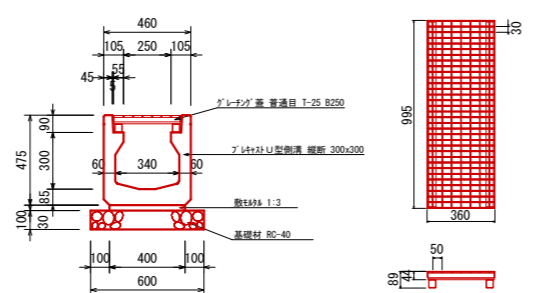
自由勾配側溝 (B300\*H300)  
S=1/20



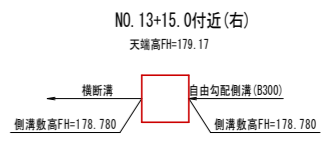
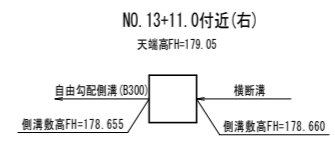
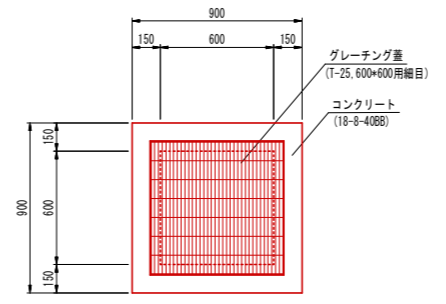
※5mに1箇所グレーチング蓋 (歩道用細目, L=0.5m) を設置。

プレキャストU型側溝  
S=1/20

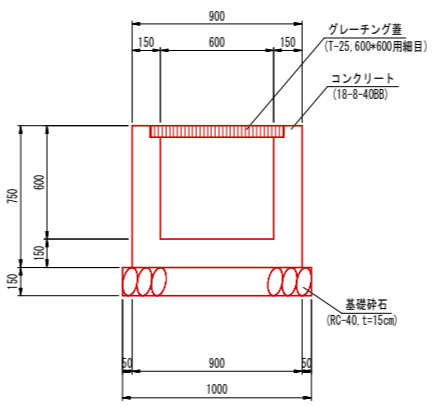
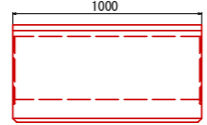
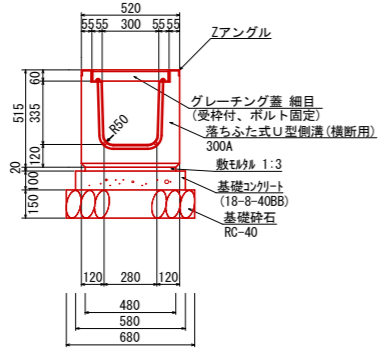
標準断面図      グレーチング蓋



集水柵B (600\*600\*600)  
S=1/20

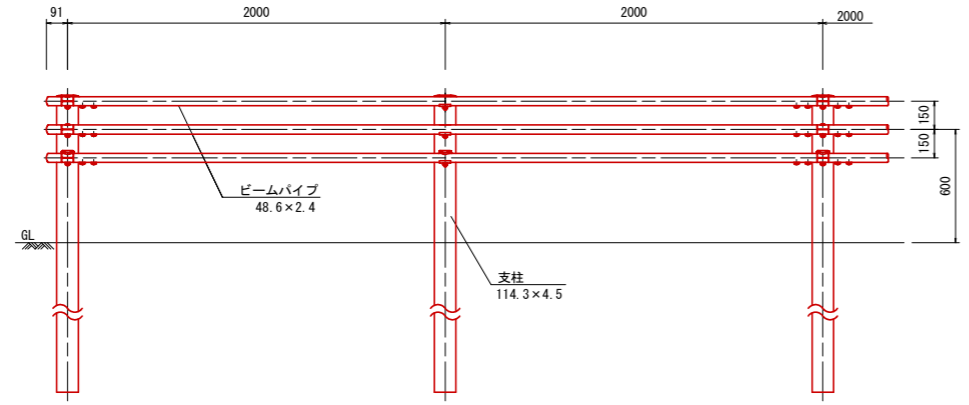


落ちふた式U型側溝 (横断用)  
S=1/20

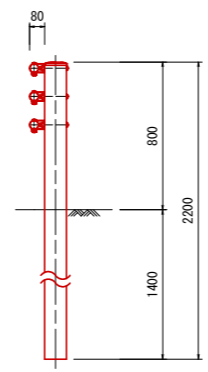


ガードパイプ  
Gp-Cp-2E      S=1:20

側面図



断面図



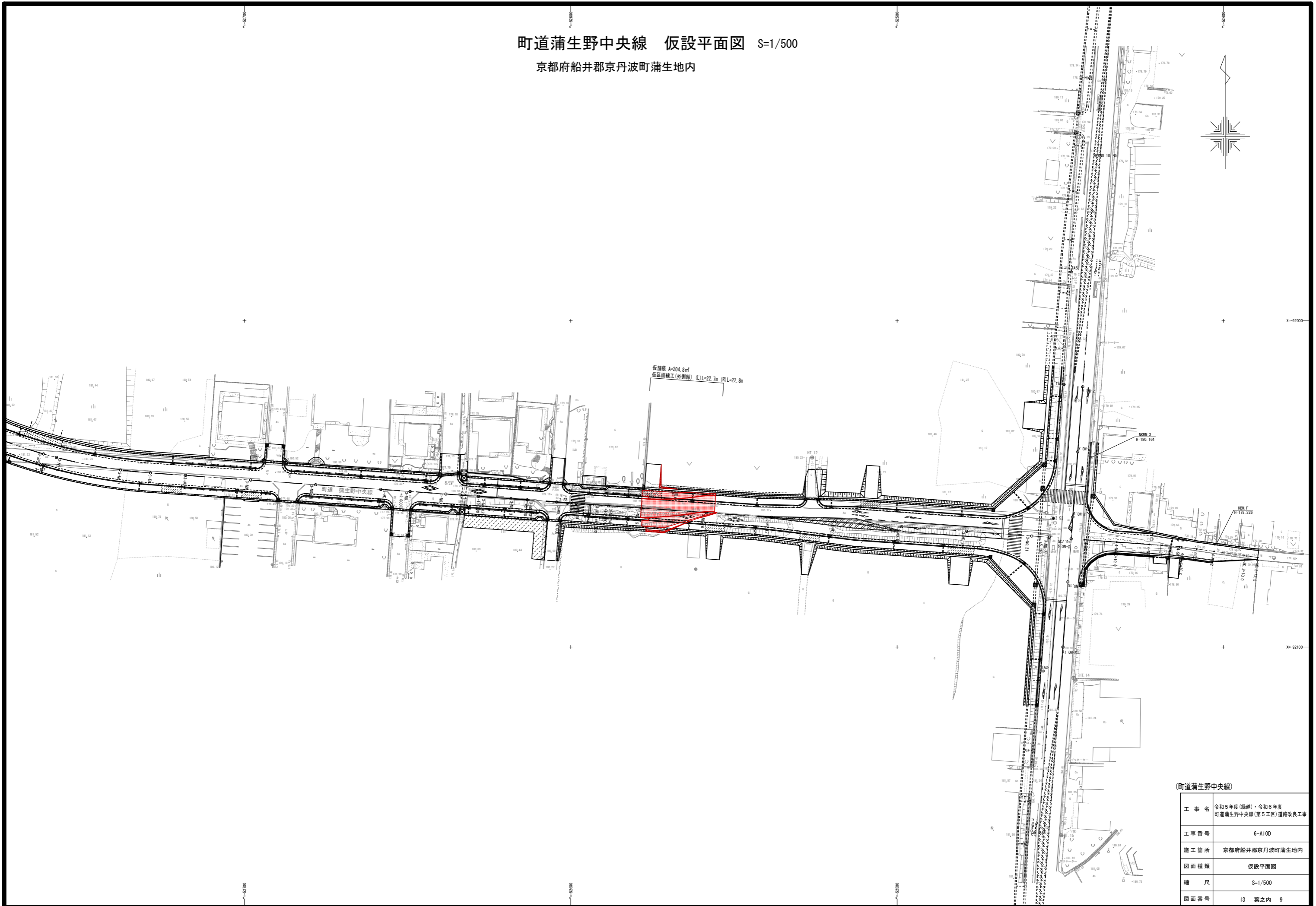
(町道蒲生野中央線)

工事名	令和5年度(繰越)・令和6年度町道蒲生野中央線(第5工区)道路改良工事
工事番号	6-A100
施工箇所	京都府船井郡京丹波町蒲生地内
図面種類	構造図(2/2)
縮尺	図示
図面番号	13 葉之内 8



町道蒲生野中央線 仮設平面図 S=1/500

京都府船井郡京丹波町蒲生地内

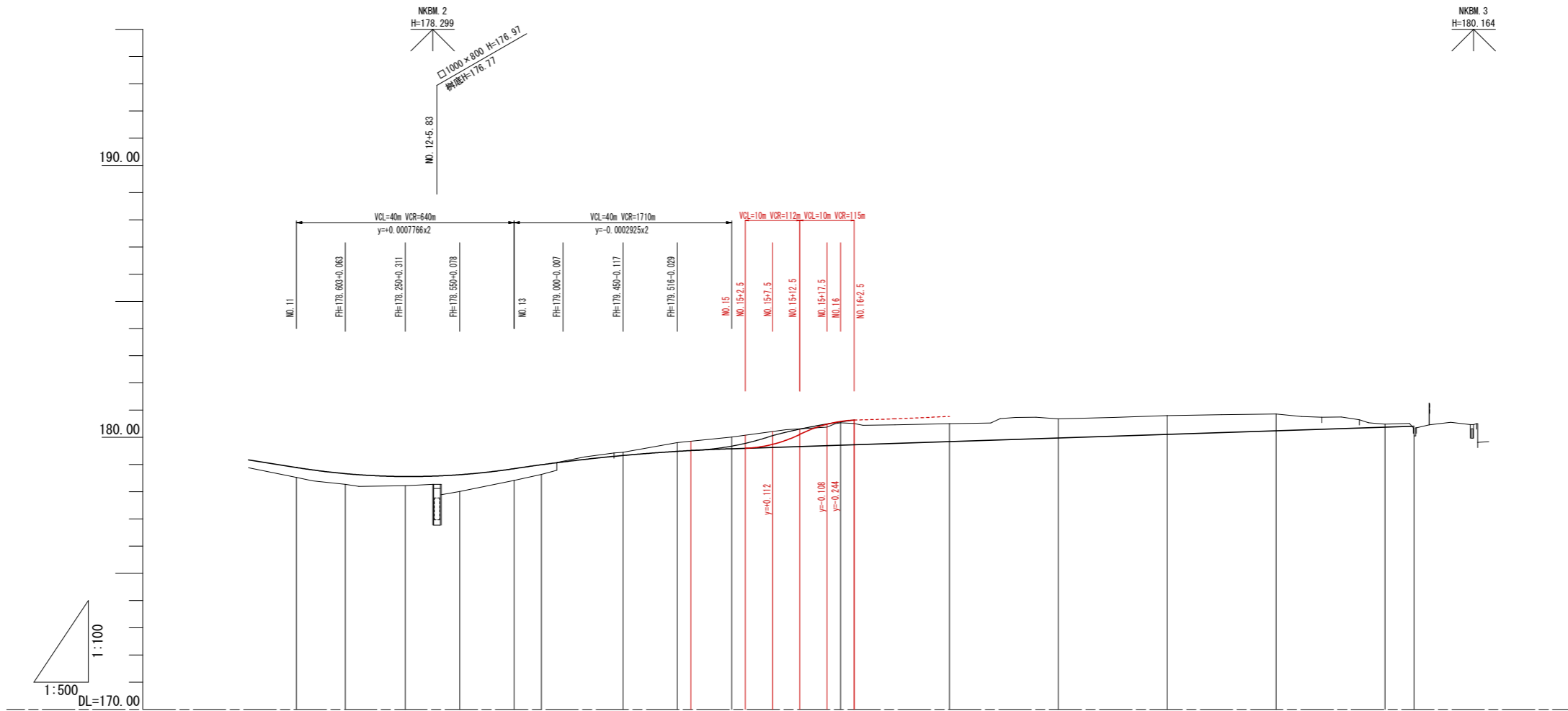


(町道蒲生野中央線)

工事名	令和5年度(繰越)・令和6年度 町道蒲生野中央線(第5工区)道路改良工事
工事番号	6-A100
施工箇所	京都府船井郡京丹波町蒲生地内
図面種類	仮設平面図
縮尺	S=1/500
図面番号	13 葉之内 9

# 町道蒲生野中央線 仮設縦断面図

H=1/500  
V=1/100



勾配図																				
計画高	178.25	178.28	178.31	178.34	178.37	178.40	178.43	178.46	178.49	178.52	178.55	178.58	178.61	178.64	178.67	178.70	178.73	178.76	178.79	178.82
盛土	0.36	0.40	0.34	0.61	0.43	0.35	0.12	0.32	0.43	0.43	0.83	0.83	0.83	0.83	0.83	0.83	0.83	0.83	0.83	0.83
切土							0.12	0.32	0.43	0.43	0.83	0.83	0.83	0.83	0.83	0.83	0.83	0.83	0.83	0.83
地盤高	178.51	178.27	178.22	178.01	178.42	178.64	179.45	179.81	180.01	180.54	180.95	180.88	180.88	180.88	180.88	180.88	180.88	180.88	180.88	180.88
追加距離	220.000	220.000	240.000	250.000	260.000	265.000	280.000	290.000	300.000	320.000	340.000	360.000	380.000	400.000	420.000	425.359				
単距離	20.000	9.000	11.000	10.000	10.000	5.000	15.000	10.000	10.000	2.500	5.000	5.000	5.000	2.500	2.500	20.000	20.000	20.000	20.000	5.359
測点	3+00.11	3+00.11	3+00.12	3+00.12	3+00.13	3+00.13	3+00.14	3+00.14	3+00.15	3+00.15	3+00.16	3+00.16	3+00.17	3+00.17	3+00.18	3+00.18	3+00.19	3+00.19	3+00.20	3+00.21
曲率図	L=278.136																			
片勾配摺付図																				
拡幅摺付図																				
付加車線																				

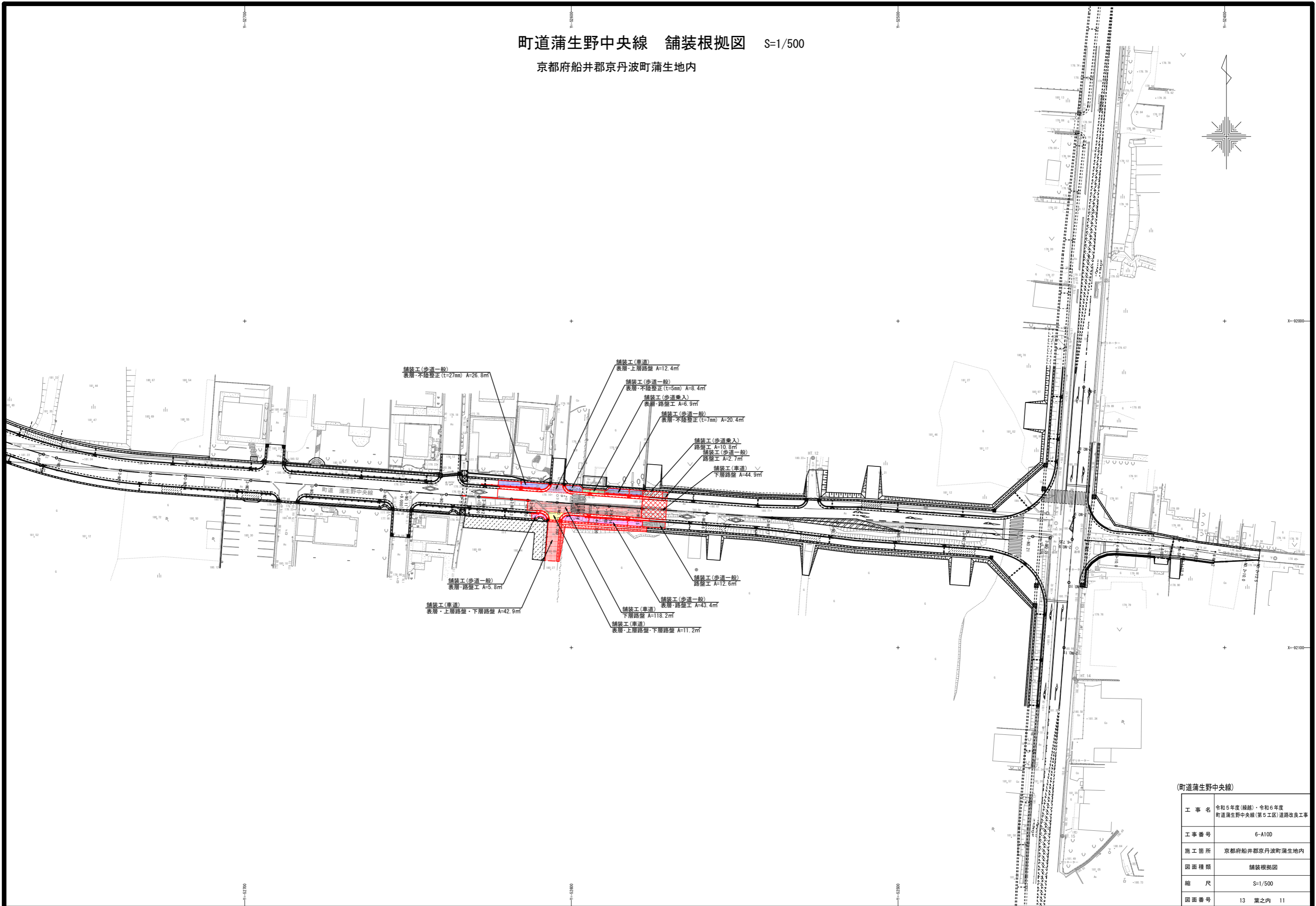
本線シフト長=30.0m

(町道蒲生野中央線)

工事名	令和5年度(補修)・令和6年度町道蒲生野中央線(第5工区)道路改良工事
工事番号	6-A100
施工箇所	京都府船井郡京丹波町蒲生地内
図面種類	仮設縦断面図
縮尺	V=1/100, H=1/500
図面番号	13 葉之内 10

町道蒲生野中央線 舗装根拠図 S=1/500

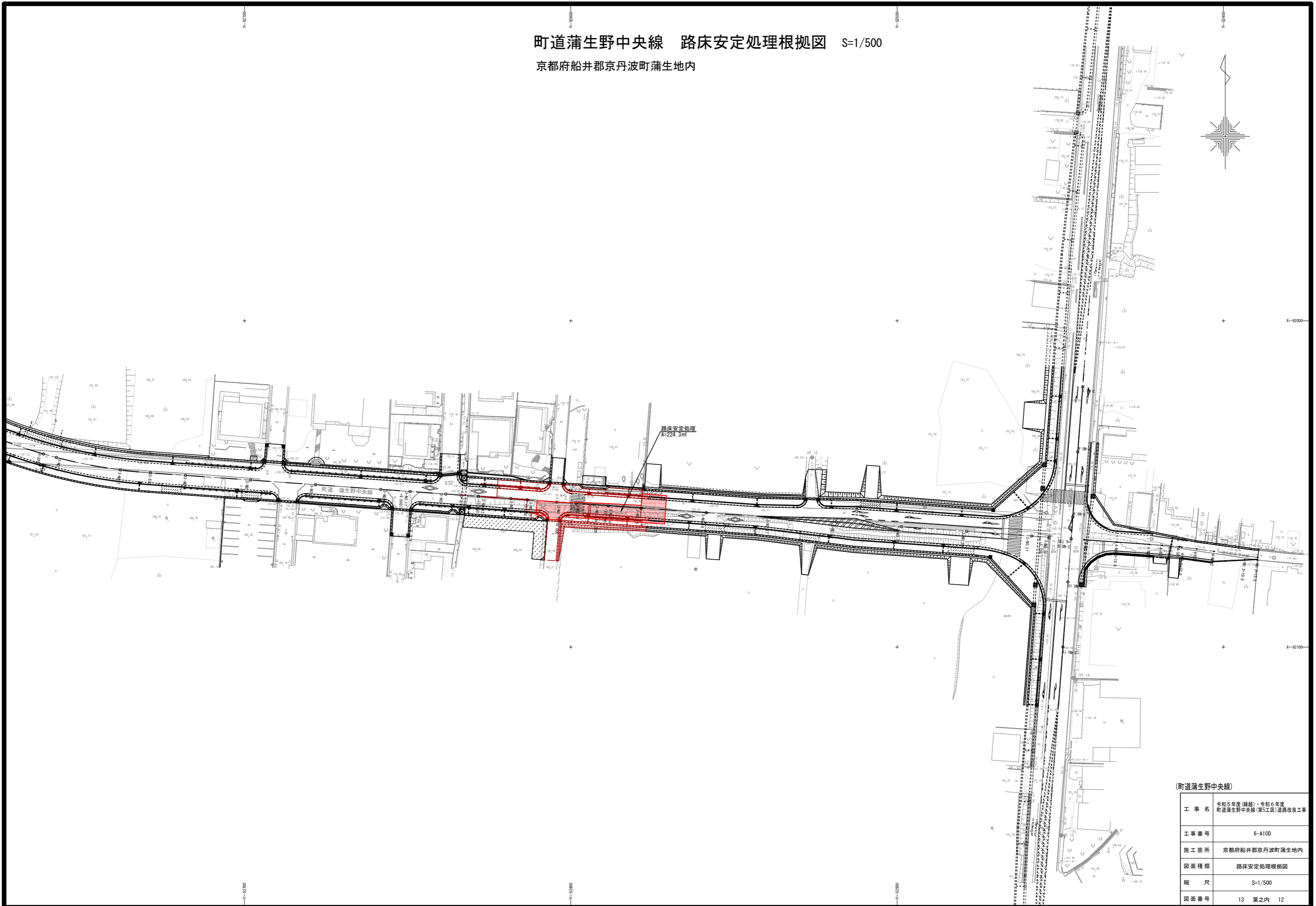
京都府船井郡京丹波町蒲生地内



工事名	令和5年度(補修)・令和6年度町道蒲生野中央線(第5工区)道路改良工事
工事番号	6-A100
施工箇所	京都府船井郡京丹波町蒲生地内
図面種類	舗装根拠図
縮尺	S=1/500
図面番号	13 葉之内 11

町道蒲生野中央線 路床安定処理根拠図 S=1/500

京都府船井郡京丹波町蒲生地内



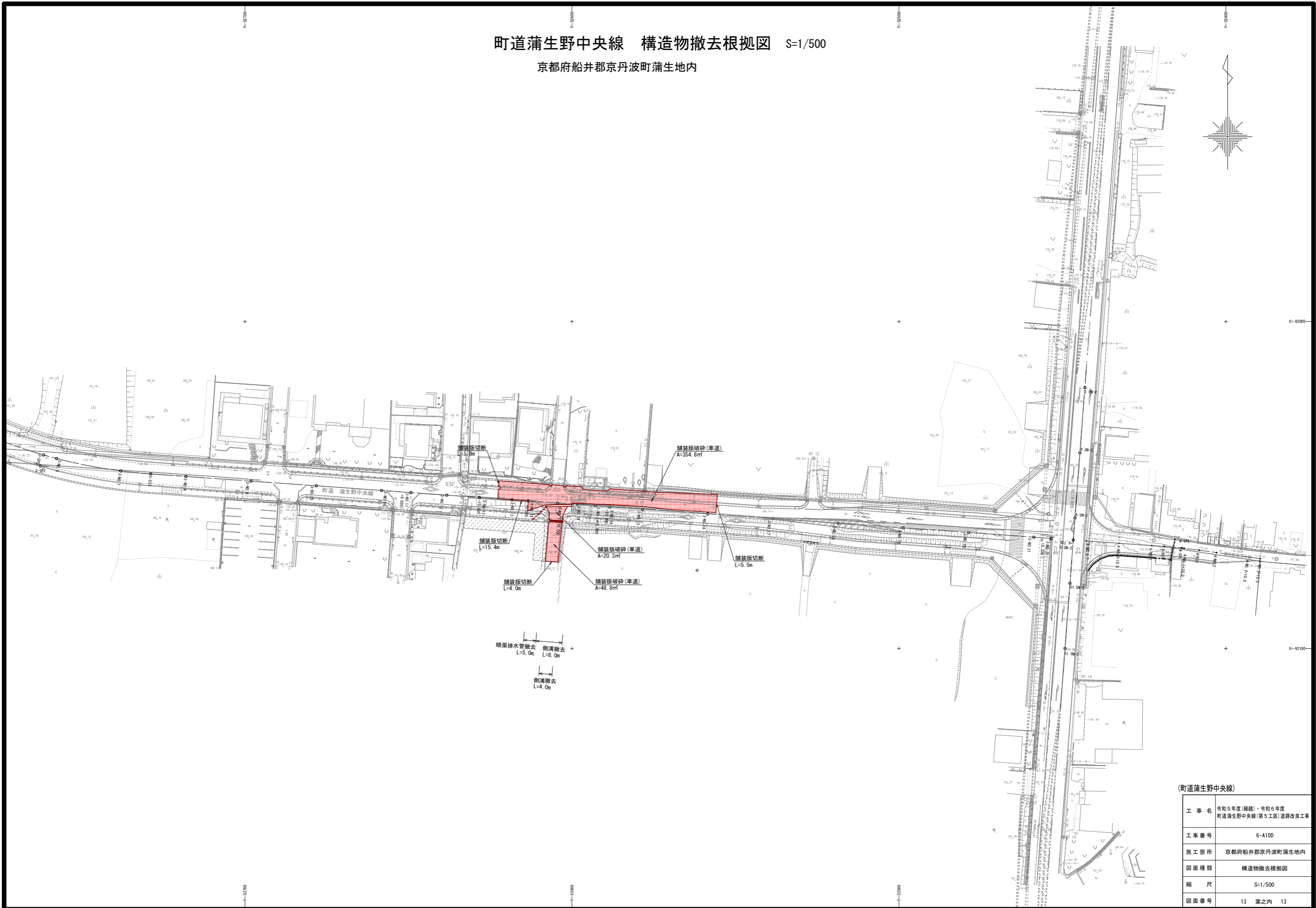
(町道蒲生野中央線)

工事名	令和5年度(補題)・令和6年度 町道蒲生野中央線(第5区)道路改良工事
工事番号	6-A100
施工箇所	京都府船井郡京丹波町蒲生地内
図面種類	路床安定処理根拠図
縮尺	S=1/500
図面番号	13 葉之内 12



町道蒲生野中央線 構造物撤去根拠図 S=1/500

京都府船井郡京丹波町蒲生地内



(町道蒲生野中央線)

工事名	令和5年度(繰越)・令和6年度 町道蒲生野中央線(第5工区)道路改良工事
工事番号	6-A100
施工箇所	京都府船井郡京丹波町蒲生地内
図面種類	構造物撤去根拠図
縮尺	S=1/500
図面番号	13 葉之内 13