

通学路等交通安全対策事業
(町道蒲生西階線1)

S=NTS



溶融式区画線(白) 実線15cm L=138.5m

溶融式区画線(白) 実線15cm L=11.0m



溶融式区画線(白) 実線15cm L=137.2m

溶融式区画線(白) 実線15cm L=83.9m

溶融式区画線(白) 実線15cm L=116.0m

町道蒲生西階線1

工事名	令和7年度 電源立地地域対策交付金事業 町道蒲生西階線外交通安全対策工事
工事番号	7-A09D
施工箇所	京丹波町 蒲生外 地内
図面種類	計画平面図
縮尺	図示
図面番号	全4葉之内 1

通学路等交通安全対策事業 (町道蒲生西階線2)

S=NTS



溶融式区画線(白) 実線45cm L=8.6m

溶融式区画線(白) 実線15cm L=230.6m

溶融式区画線(白) 実線15cm L=252.3m



溶融式区画線(白) 実線15cm L=146.9m

ポストコーン N=14本

町道蒲生西階線2

工事名	令和7年度 電源立地地域対策交付金事業 町道蒲生西階線外交通安全対策工事
工事番号	7-A09D
施工箇所	京丹波町 蒲生外 地内
図面種類	計画平面図
縮尺	図示
図面番号	全4葉之内 2

通学路等交通安全対策事業
(町道須知実勢線)

S=NTS

溶融式区画線(白) 実線15cm L=796.3m



溶融式区画線(白) 破線15cm L=61.4m

溶融式区画線(白) 実線15cm L=404.6m



町道須知実勢線


工事名	令和7年度 電源立地地域対策交付金事業 町道蒲生豊田線外交通安全対策工事
工事番号	7-A09D
施工箇所	京丹波町 蒲生外 地内
図面種類	計画平面図
縮尺	図示
図面番号	全 4 葉之内 3

通学路等交通安全対策事業
 (町道西河内中上林線)


S=NTS



溶融式区画線(白) 実線15cm L=701.2m



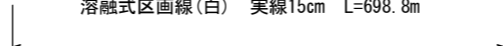
溶融式区画線(白) 破線15cm L=335.0m



溶融式区画線(白) 実線15cm L=30.0m



溶融式区画線(白) 実線15cm L=698.8m



町道西河内中上林線

工事名	令和7年度 電源立地地域対策交付金事業 町道蒲生豊田線外交通安全対策工事
工事番号	7-A09D
施工箇所	京丹波町 蒲生外 地内
図面種類	計画平面図
縮尺	図示
図面番号	全 4 葉之内 4