

交通安全施設整備事業
(町道須川ショガキ線)

S=NTS



溶融式区画線(白) 実線15cm L=433.0m

溶融式区画線(白) 実線15cm L=30.0m



溶融式区画線(白) 実線15cm L=85.0m

溶融式区画線(白) 実線15cm L=415.0m

町道須川ショガキ線

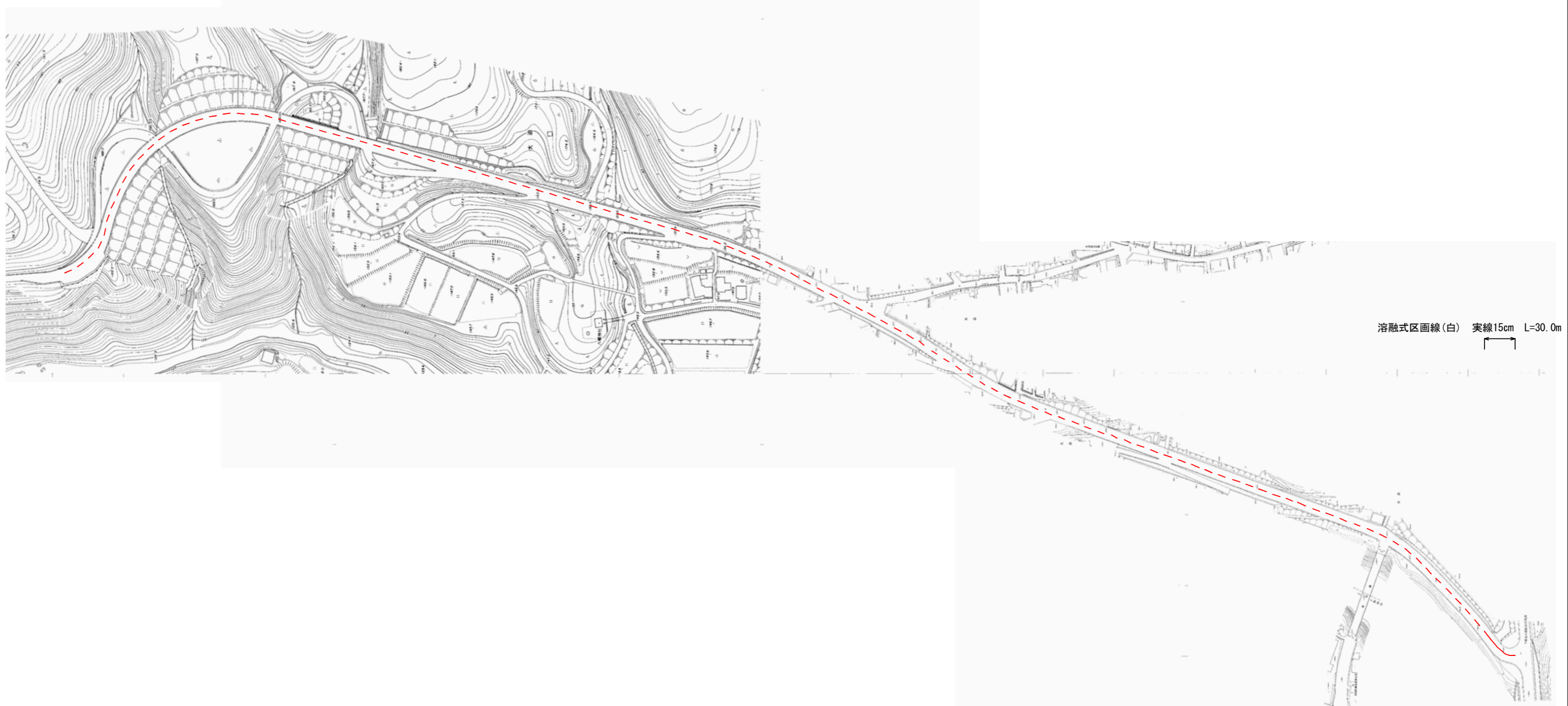
工事名	令和8年度 電源立地地域対策補助金事業 町道須川ショガキ線交通安全対策工事
工事番号	8-A290
施工箇所	京丹波町 板原外 地内
図面種類	計画平面図
縮尺	図示
図面番号	全 8 葉之内 1

交通安全施設整備事業
 (町道大迫上乙見線1)

S=NTS



溶融式区画線(白) 破線15cm L=570.0m



溶融式区画線(白) 実線15cm L=30.0m

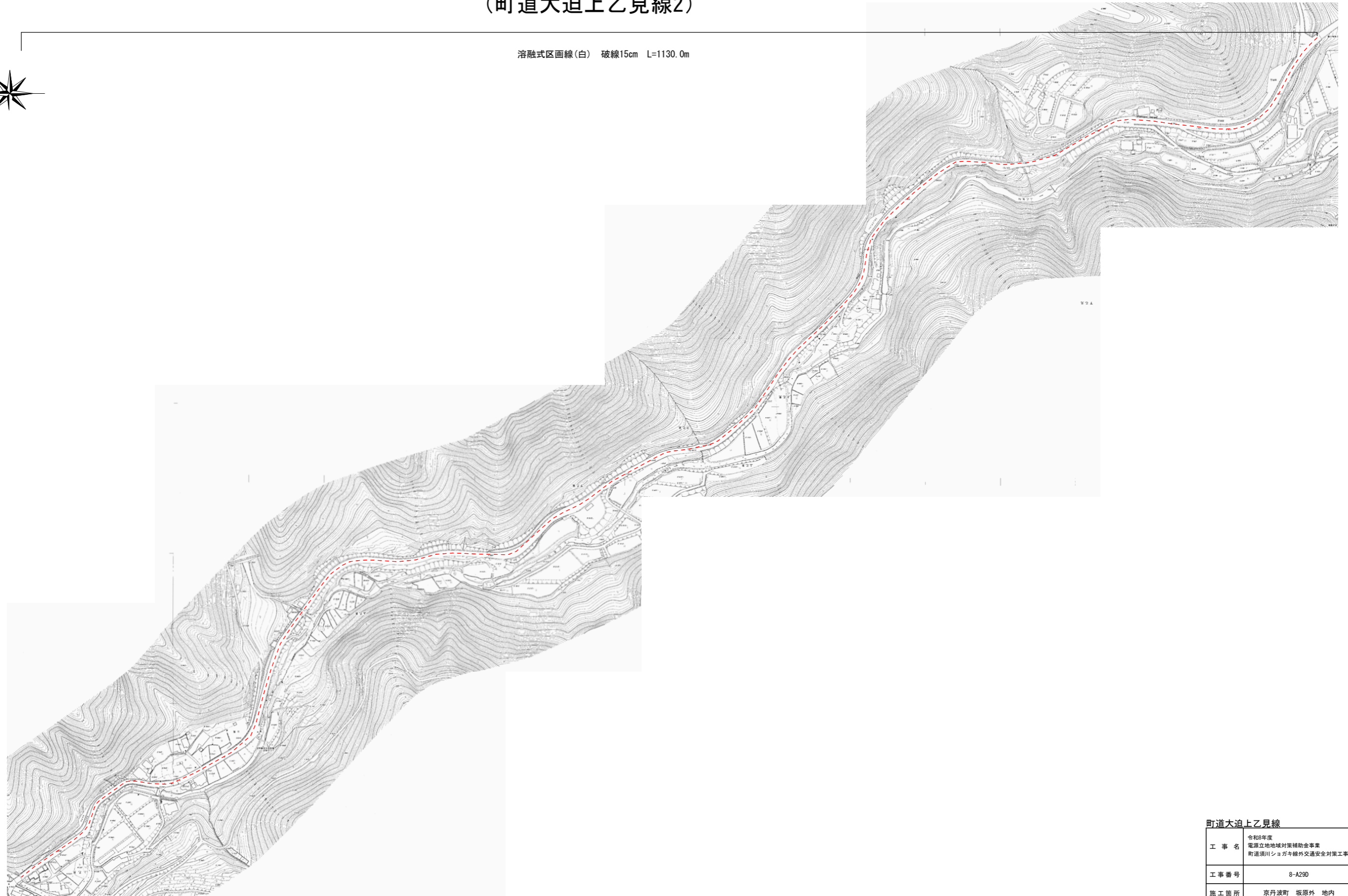
町道大迫上乙見線

工事名	令和8年度 電源立地地域対策補助金事業 町道須川シヨガキ線外交通安全対策工事
工事番号	8-A290
施工箇所	京丹波町 坂原外 地内
図面種類	計画平面図
縮尺	図示
図面番号	全 8 葉之内 2

交通安全施設整備事業
(町道大迫上乙見線2)

S=NTS

溶融式区画線(白) 破線15cm L=1130.0m

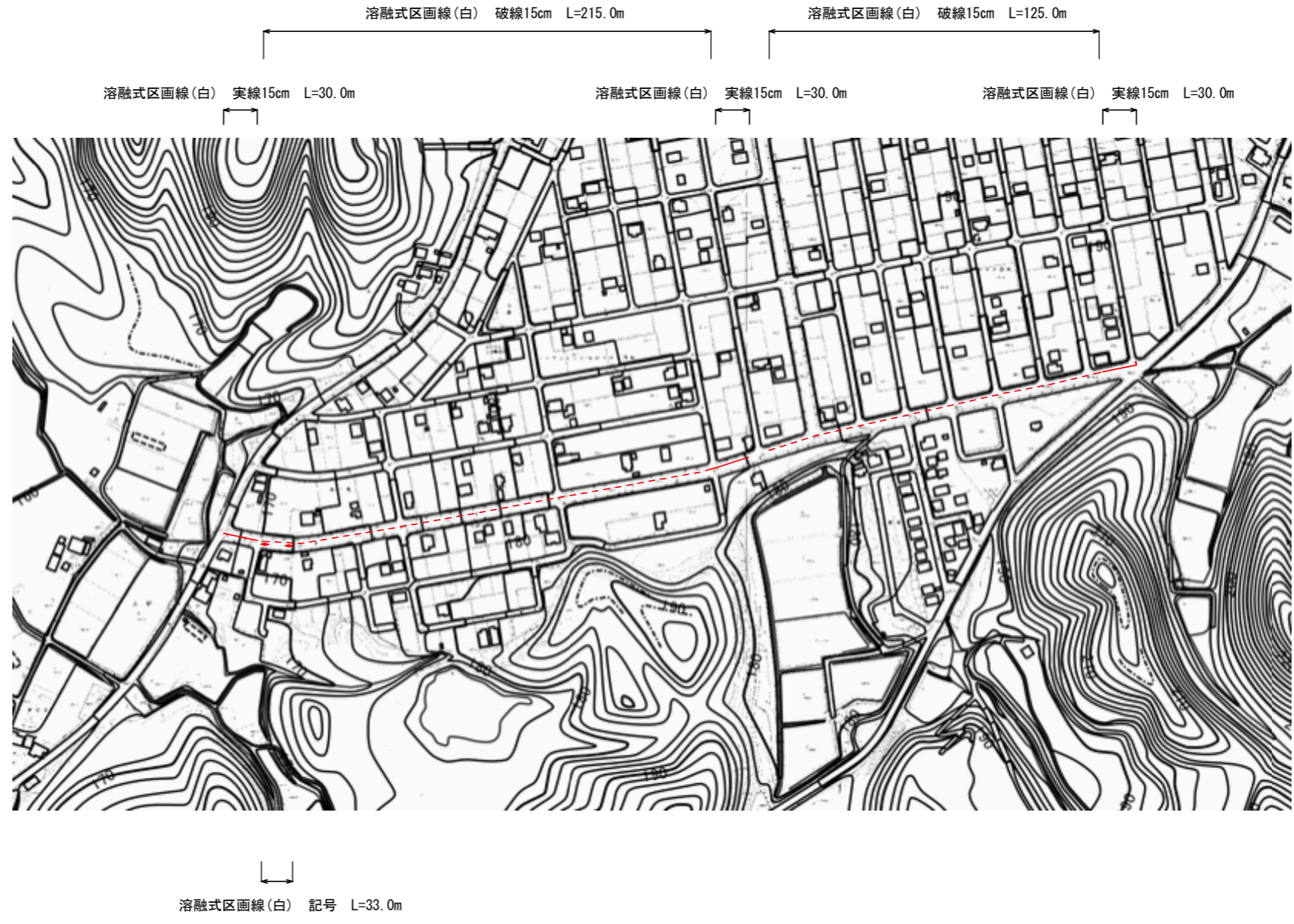


町道大迫上乙見線

工事名	令和8年度 電源立地地域対策補助金事業 町道須川シヨガキ線外交通安全対策工事
工事番号	8-A290
施工箇所	京丹波町 坂原外 地内
図面種類	計画平面図
縮尺	図示
図面番号	全 8 葉之内 3

交通安全施設整備事業
(町道みのりが丘線)

S=NTS



町道みのりが丘線	
工事名	令和8年度 電源立地地域対策補助金事業 町道須川シヨガキ線外交通安全対策工事
工事番号	8-A290
施工箇所	京丹波町 坂原外 地内
図面種類	計画平面図
縮尺	図示
図面番号	全 8 葉之内 4

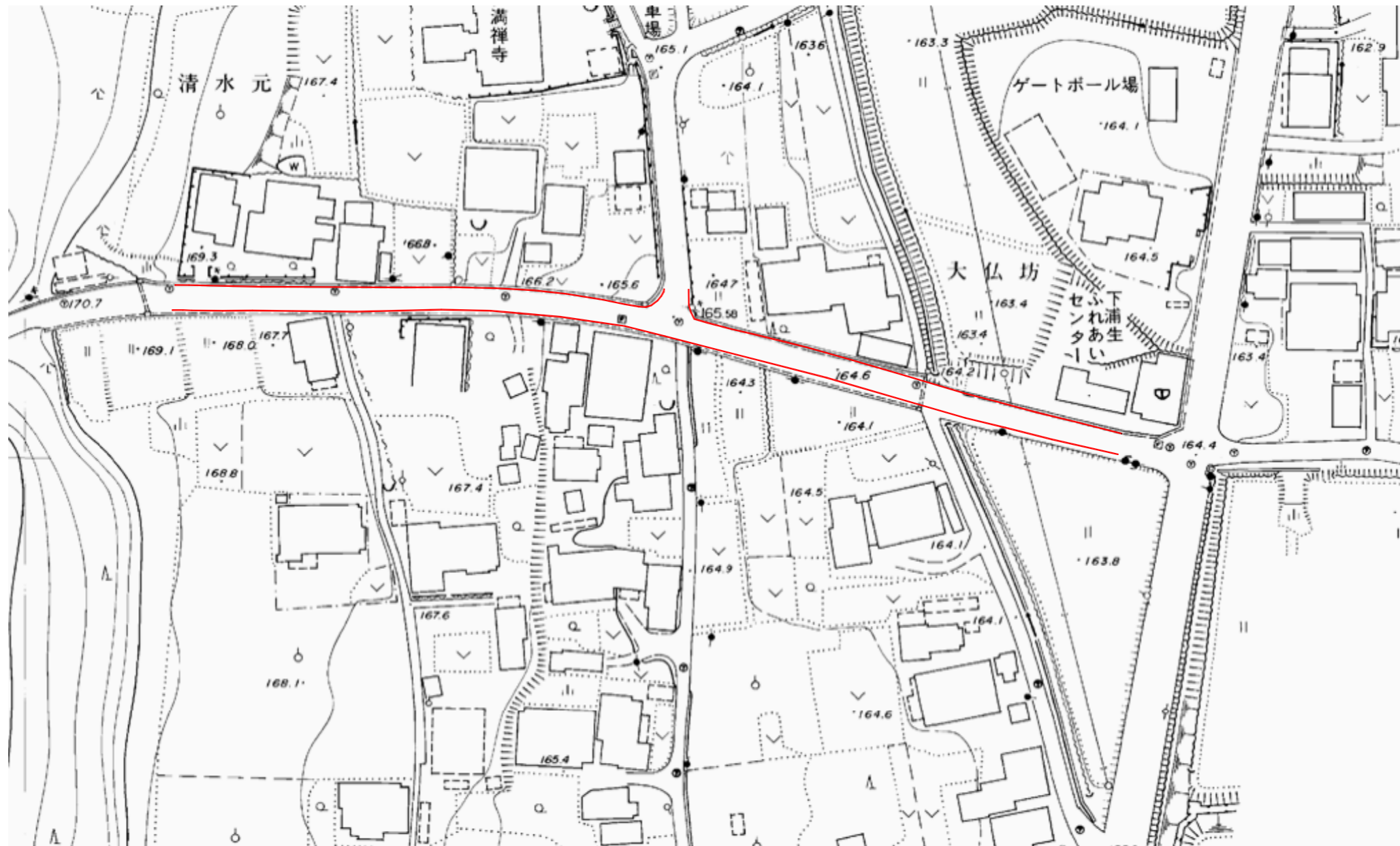
交通安全施設整備事業 (町道蒲生野大仙坊線)

S=NTS



溶融式区画線(白) 実線15cm L=96.5m

溶融式区画線(白) 実線15cm L=91.5m



溶融式区画線(白) 実線15cm L=190.5m

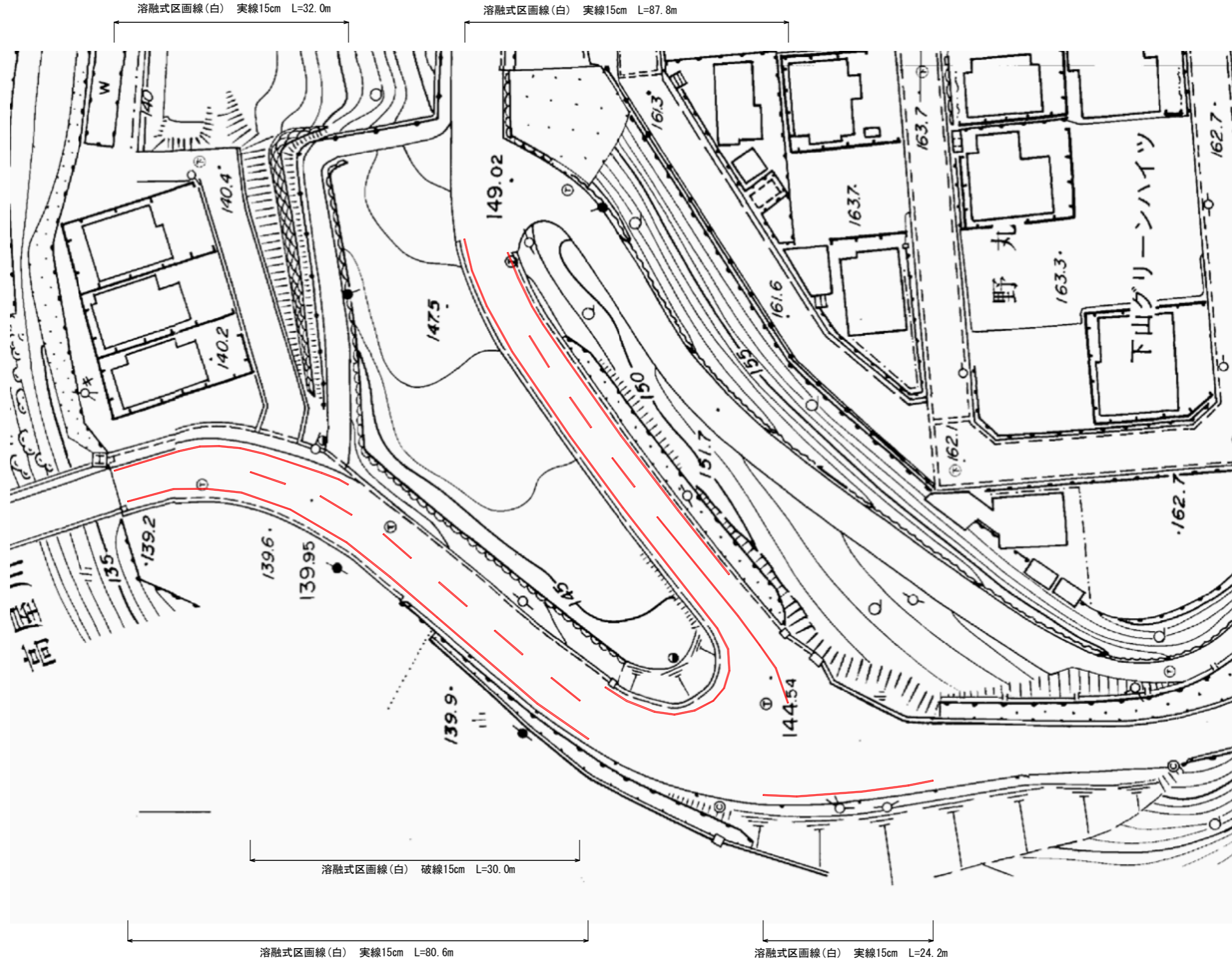
町道蒲生野大仙坊線	
工事名	令和8年度 電源立地地域対策補助金事業 町道蒲生野大仙坊線交通安全対策工事
工事番号	8-A290
施工箇所	京丹波町 坂原外 地内
図面種類	計画平面図
縮尺	図示
図面番号	全 8 葉之内 5

交通安全施設整備事業 (町道下山日吉線)

S=NTS



溶融式区画線(白) 実線15cm L=53.5m
 溶融式区画線(白) 破線15cm L=15.0m 実線15cm L=20.0m
 溶融式区画線(白) 実線15cm L=87.8m



町道下山日吉線	
工事名	令和8年度 電源立地地域対策補助金事業 町道須川シヨガキ線外交通安全対策工事
工事番号	8-A290
施工箇所	京丹波町 坂原外 地内
図面種類	計画平面図
縮尺	図示
図面番号	全 8 葉之内 6

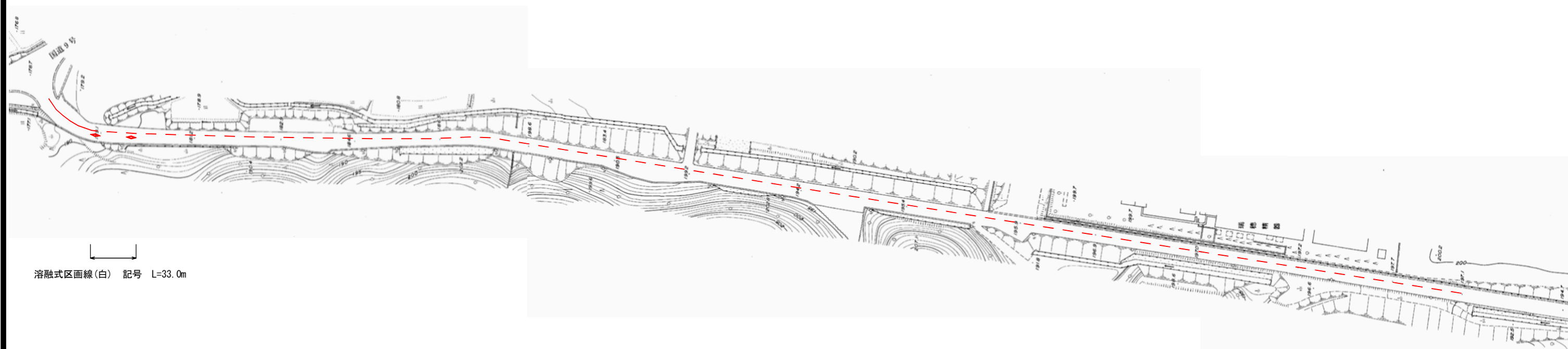
交通安全施設整備事業
(町道坂井佃線)

S=NTS



溶融式区画線(白) 破線15cm L=344.0m

溶融式区画線(白) 実線15cm L=30.0m



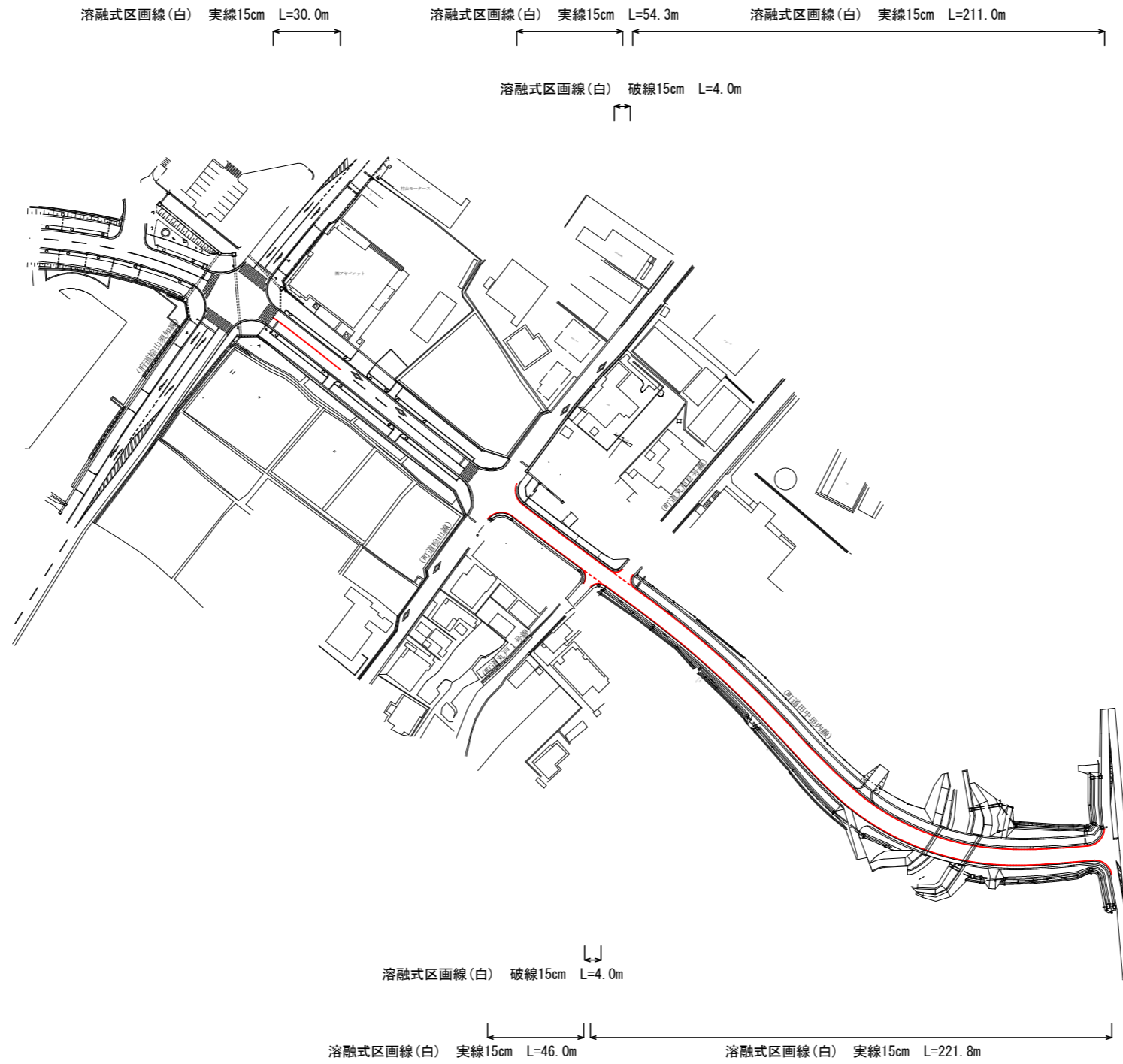
溶融式区画線(白) 記号 L=33.0m

町道坂井佃線

工事名	令和8年度 電源立地地域対策補助金事業 町道坂井佃線外交通安全対策工事
工事番号	8-A290
施工箇所	京丹波町 坂原外 地内
図面種類	計画平面図
縮尺	図示
図面番号	全 8 葉之内 7

交通安全施設整備事業
(町道田中垣内線)

S=NTS



町道田中垣内線	
工事名	令和8年度 電源立地地域対策補助金事業 町道須川シヨガキ線外交通安全対策工事
工事番号	8-A290
施工箇所	京丹波町 板原外 地内
図面種類	計画平面図
縮尺	図示
図面番号	全 8 葉之内 8