



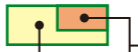


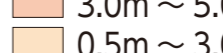
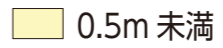













18 京丹波町 防災ハザードマップ

 指定(緊急)避難所 (指定緊急避難場所 (一部施設))	 要配慮者利用施設 (浸水想定内)	 ヘリポート・ランデブーポイント	 交番・駐在所	土石流	 特別警戒区域  警戒区域	浸水深	 5.0m以上  3.0m~5.0m  0.5m~3.0m  0.5m未満	 家屋倒壊等氾濫想定区域 (氾濫流・河岸侵食)
 一次避難所	 要配慮者利用施設 (土砂災害内)	 雨量観測所	 消防署					
 二次避難所	 AED設置施設 (公共施設等) <small>※発行日時点の設置個所です</small>	 水位観測所	 町内医療機関					
			 役場					

