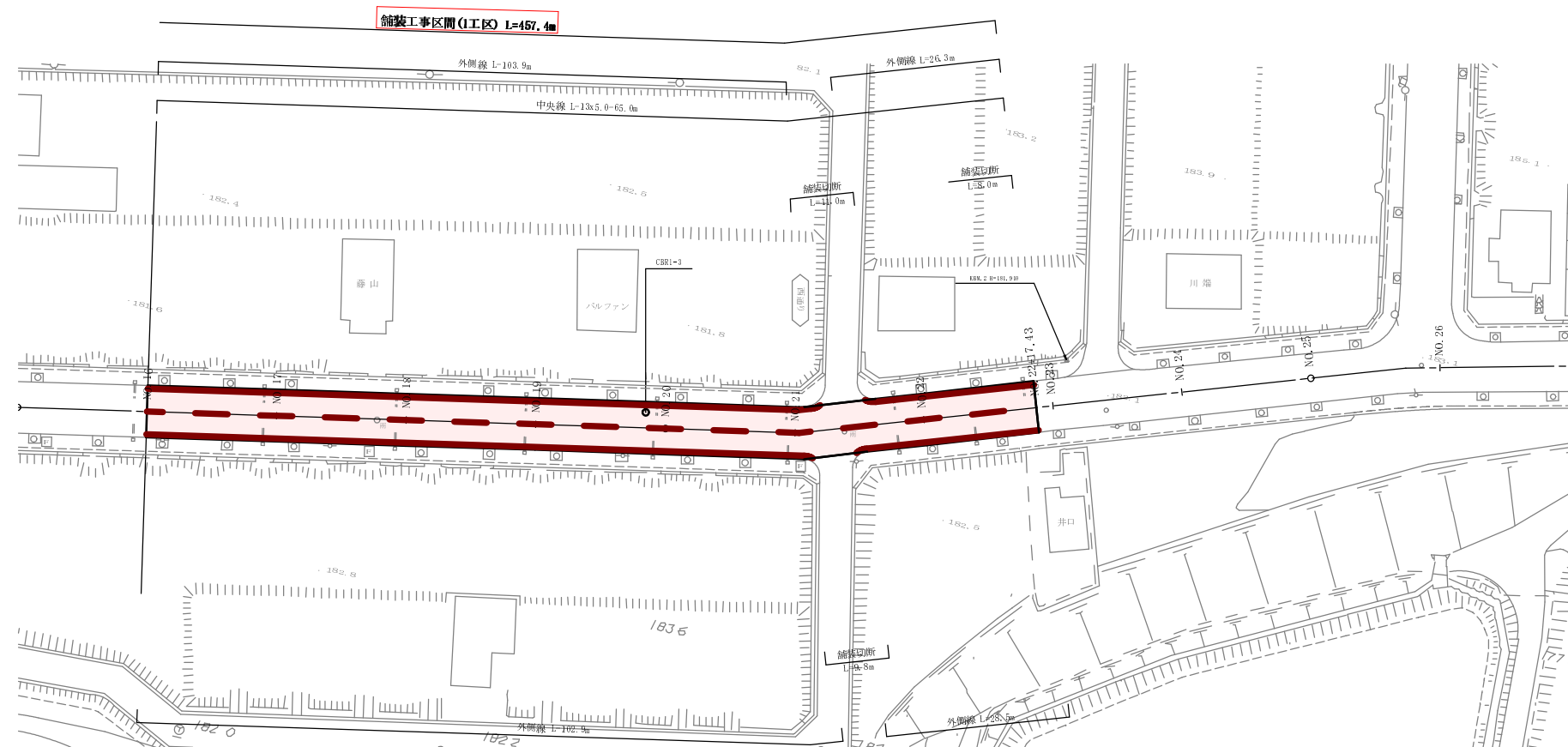
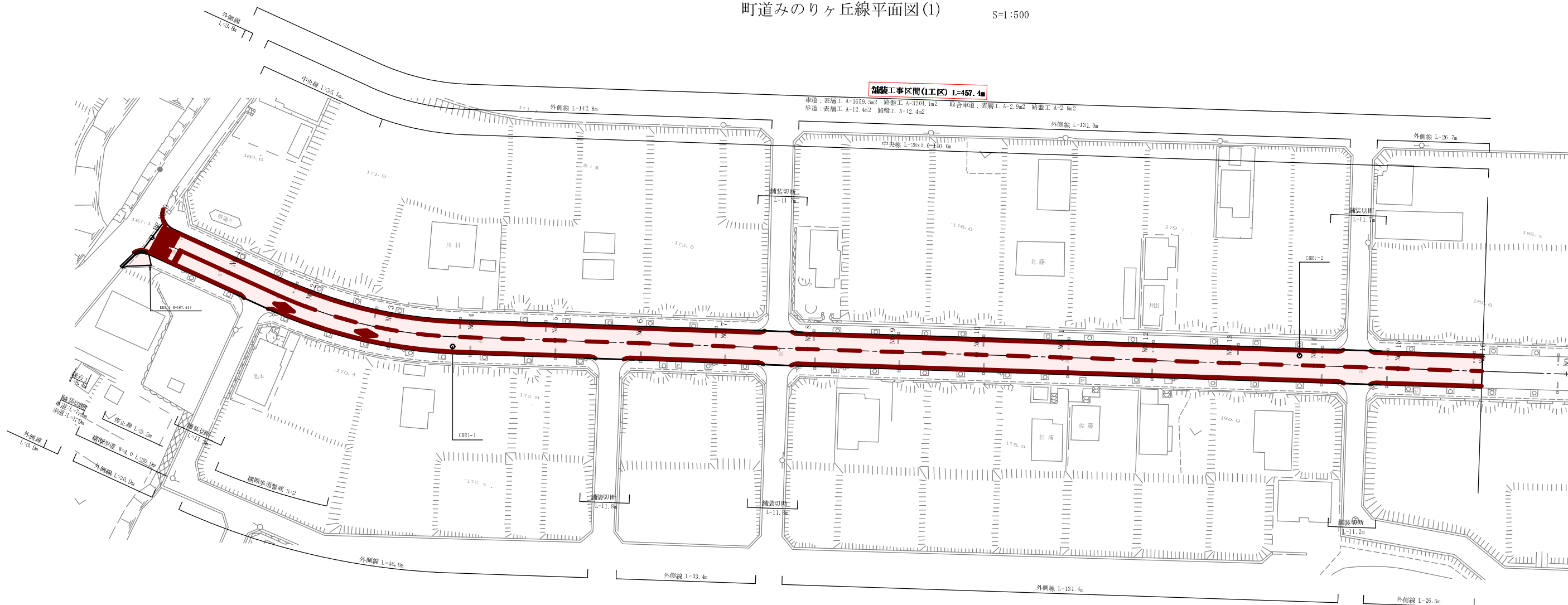


町道みのりヶ丘線平面図(1)

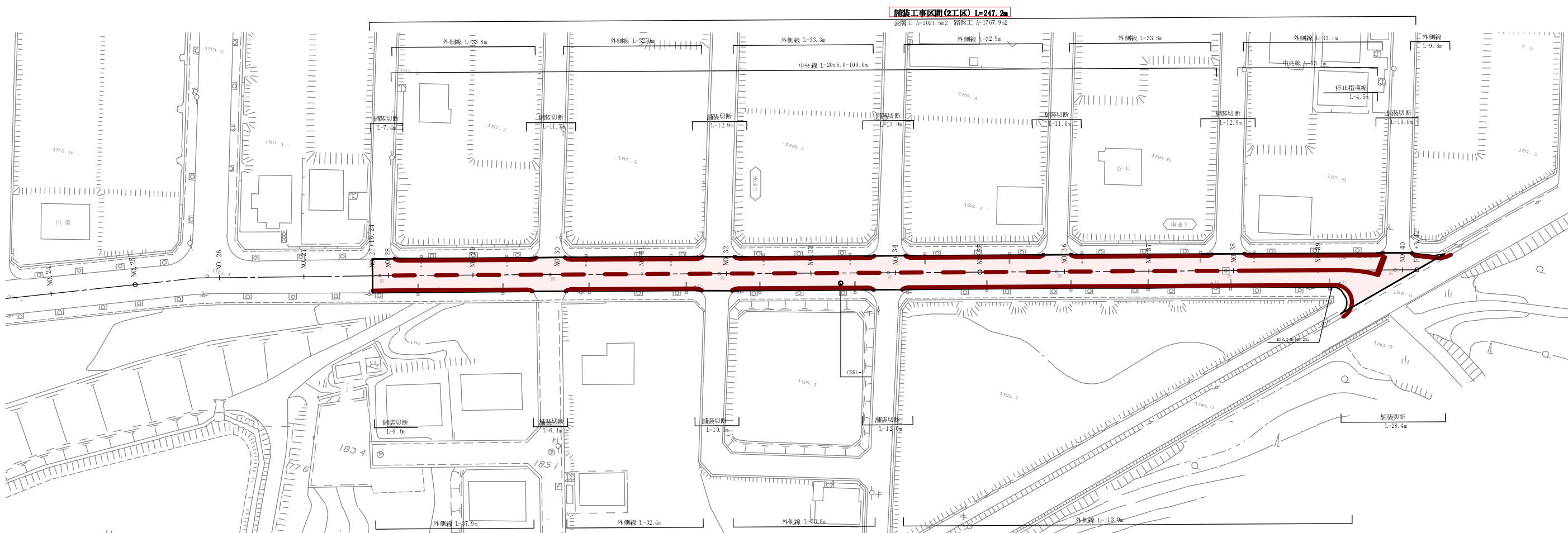
S=1:500



工種	平成21年度(繰越)
起工番号	22-A21D
路線 河川名	町道みのりヶ丘線
施工箇所	新井郡京丹波町表野地内
図面種類	平面図(1)
縮尺	S=1:500
図面番号	全9巻之内1

町道みのりヶ丘線平面図(2)

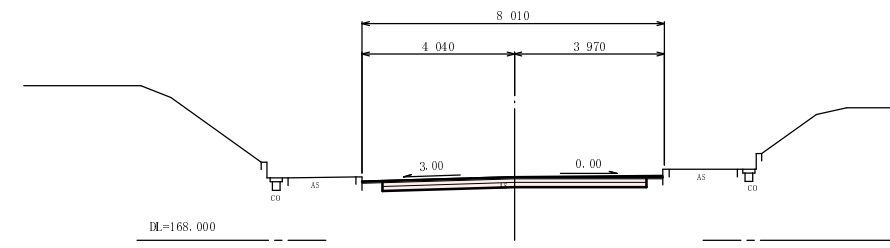
S=1:500



工種	平成21年度(繰越)
起工番号	22-A21D
路線 河川名	町道みのりヶ丘線
施工箇所	新井郡京丹波町実勢地内
図面種類	平面図(c)
縮尺	S=1:500
図面番号	全9巻之内2

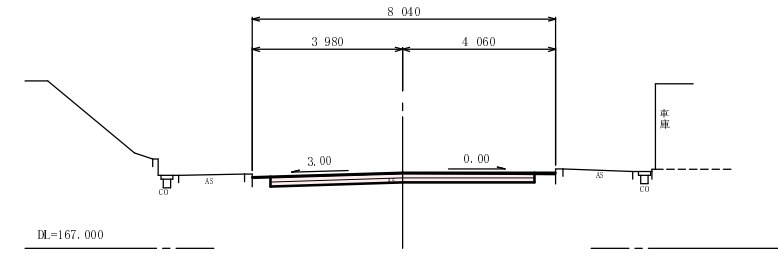
NO. 3

GH=169.69
FH=169.670



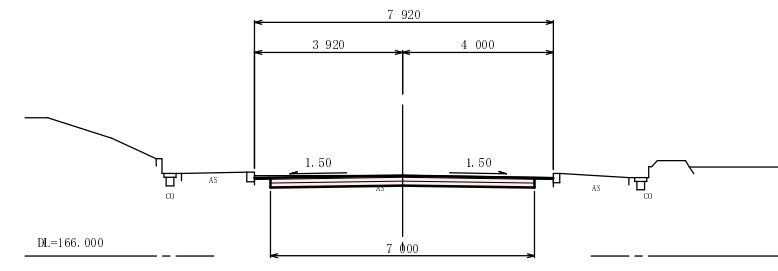
NO. 2

GH=168.98
FH=169.000



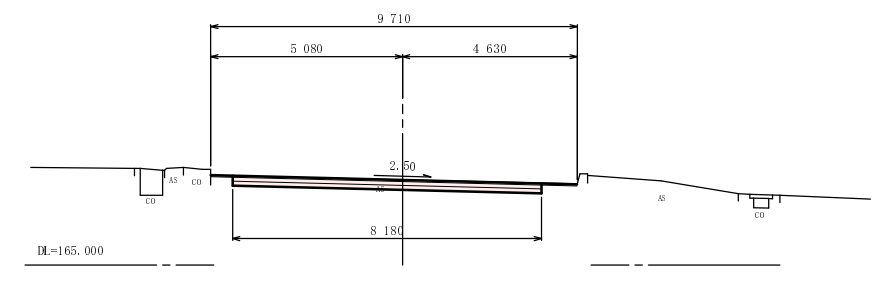
NO. 1

GH=168.14
FH=168.125



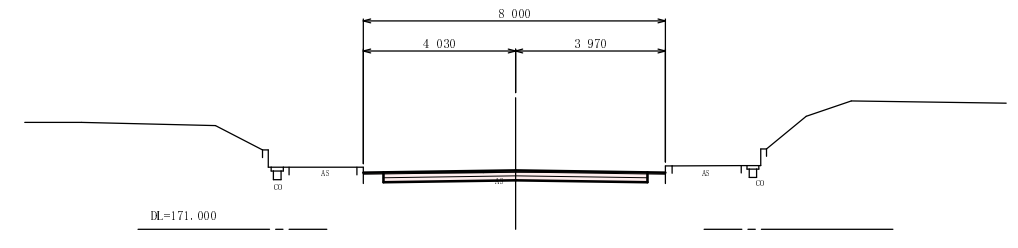
NO. 0

GH=167.25
FH=167.250



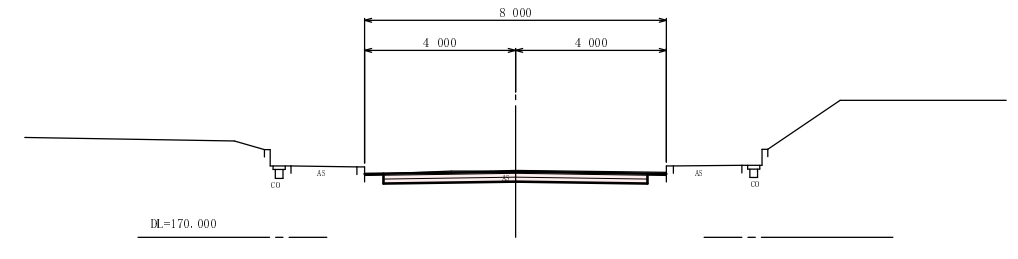
NO. 7

GH=172.52
FH=172.859



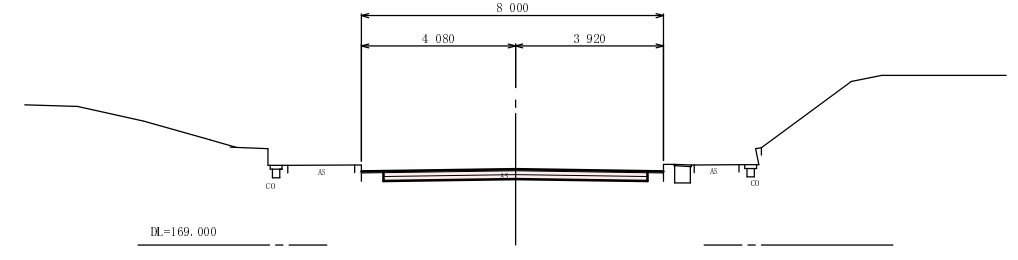
NO. 6

GH=171.77
FH=171.732



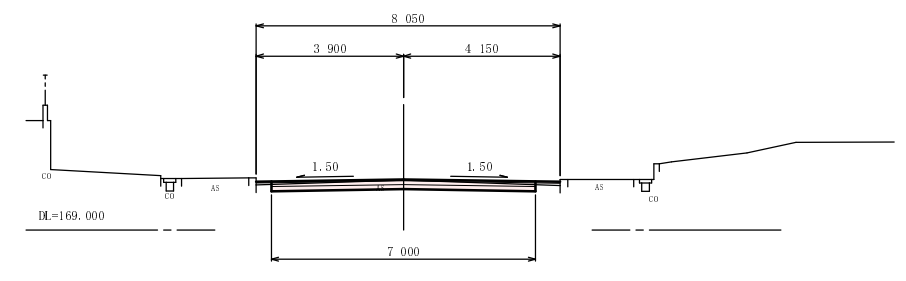
NO. 5

GH=171.00
FH=171.010



NO. 4

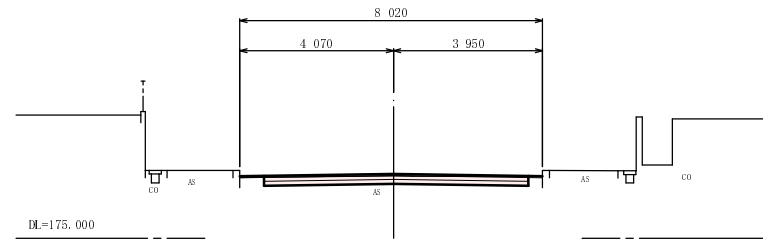
GH=170.32
FH=170.340



工種	平成21年度(繰越)
起工番号	22-A21D
路線名	町道みのりヶ丘線
河川名	
施工箇所	船井郡京丹波町実勢地内
図面種類	横断面図(1)
縮尺	S=1:100
図面番号	全9葉之内4

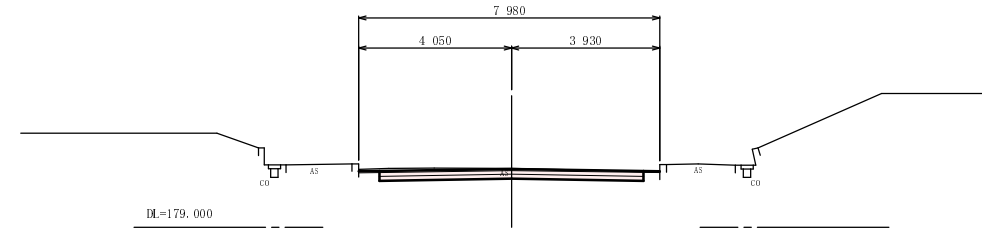
NO. 11

GH=176.65
FH=176.702



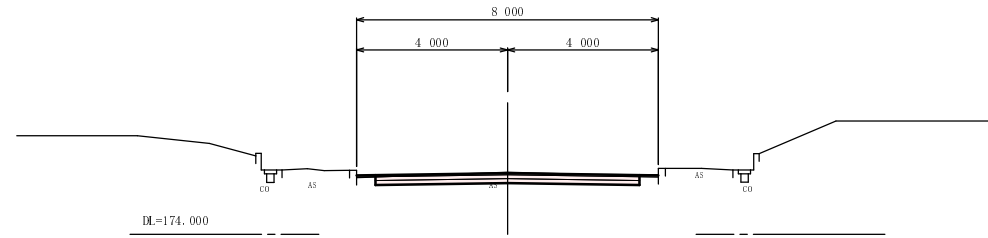
NO. 15

GH=180.56
FH=180.544



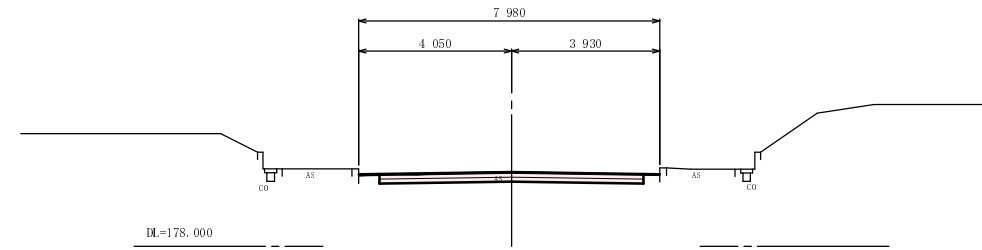
NO. 10

GH=175.64
FH=175.614



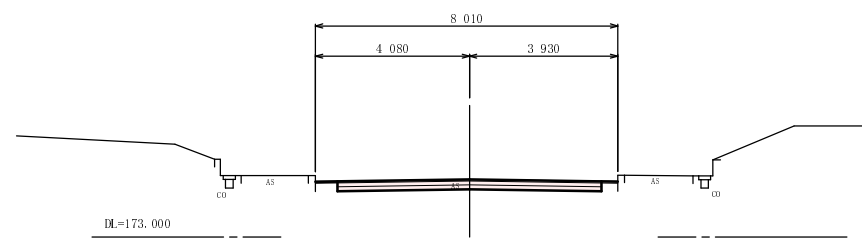
NO. 14

GH=179.97
FH=179.966



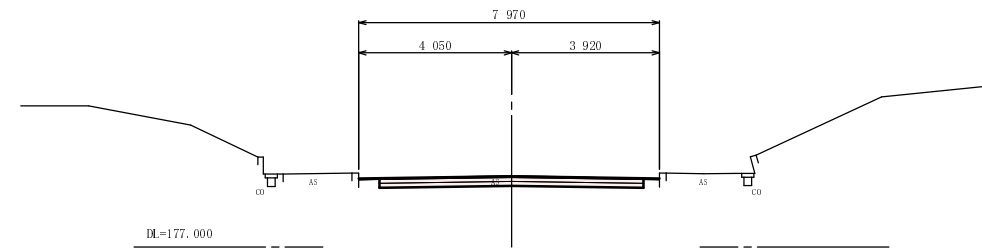
NO. 9

GH=174.52
FH=174.526



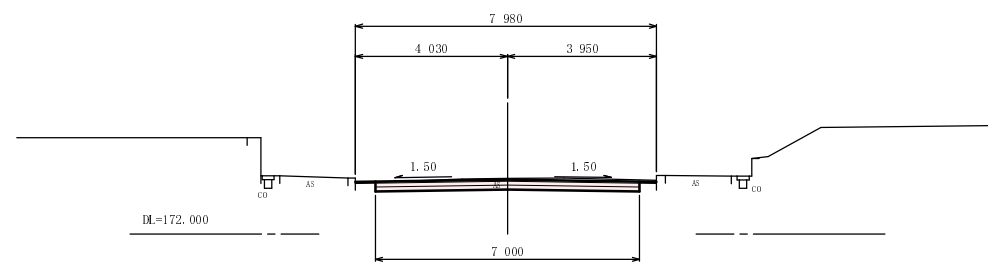
NO. 13

GH=178.89
FH=178.878



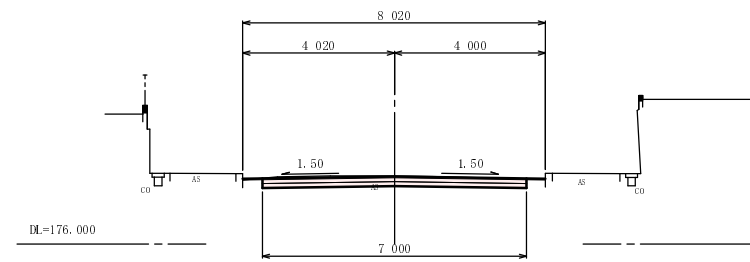
NO. 8

GH=173.47
FH=173.490



NO. 12

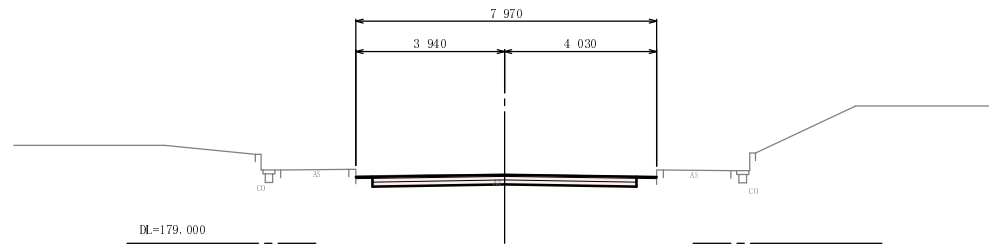
GH=177.80
FH=177.790



工種	平成21年度(繰越)
起工番号	22-A21D
路線名	町道みのりヶ丘線
河川名	船井郡京丹波町実勢地内
施工箇所	横断図(2)
縮尺	S=1:100
図面番号	全9葉之内5

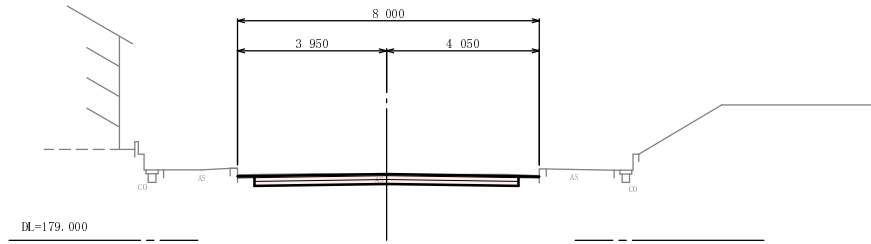
NO. 19

GH=180.82
FH=180.815



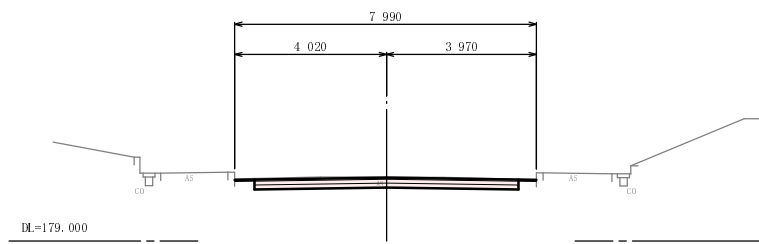
NO. 18

GH=180.74
FH=180.747



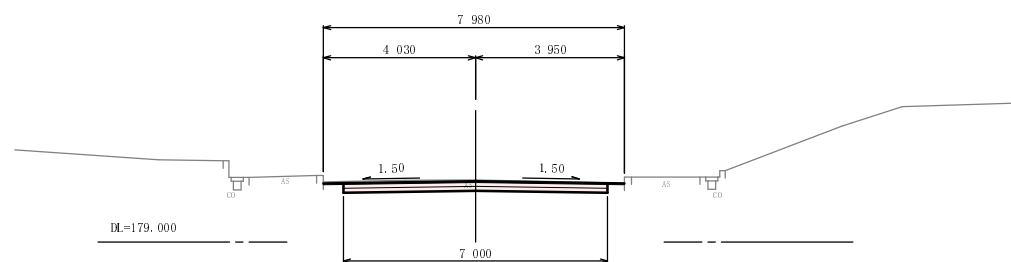
NO. 17

GH=180.70
FH=180.679



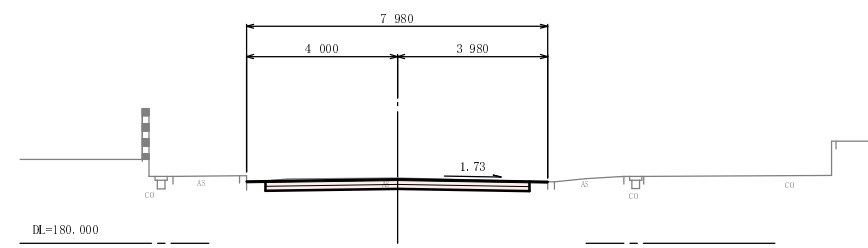
NO. 16

GH=180.64
FH=180.612



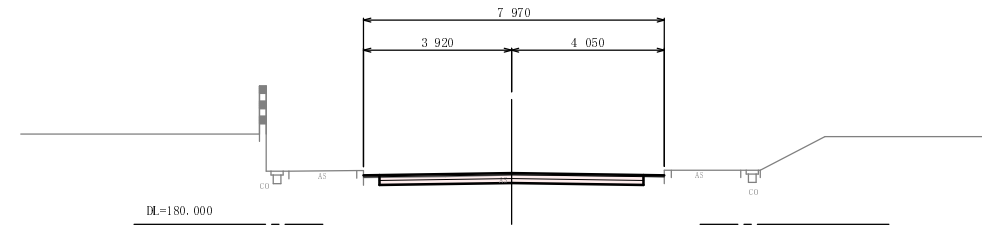
NO. 22+17.43

GH=181.73
FH=181.699



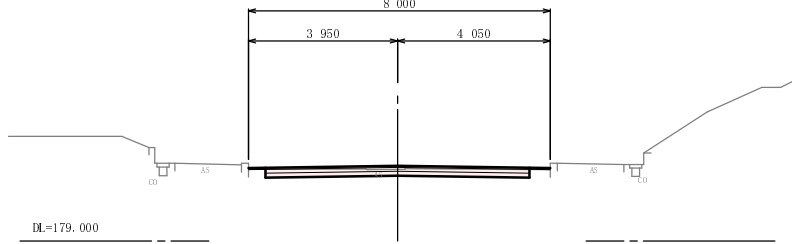
NO. 22

GH=181.20
FH=181.350



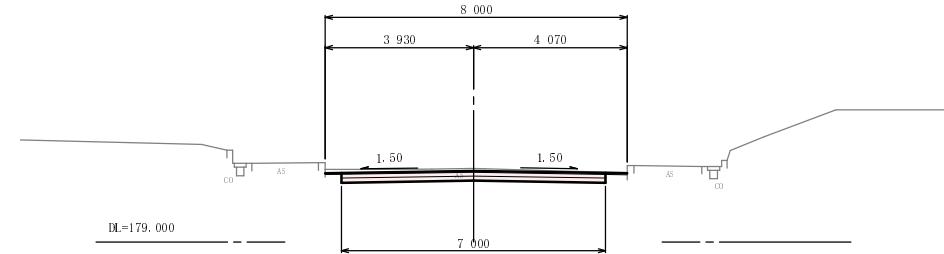
NO. 21

GH=180.90
FH=180.992



NO. 20

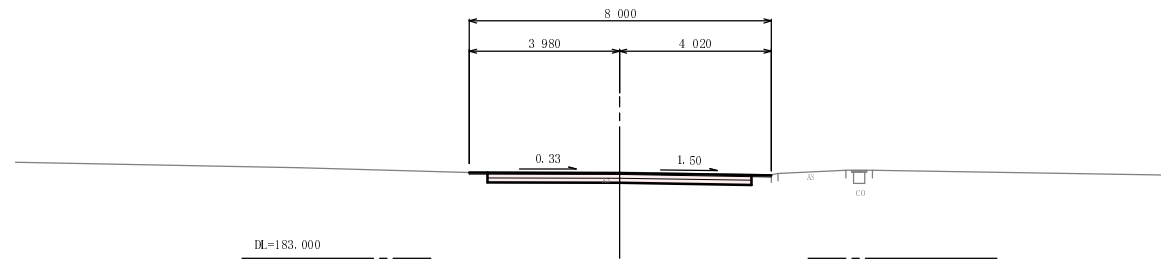
GH=180.95
FH=180.882



工種	平成21年度(繰越)
起工番号	22-A21D
路線名	町道みのりヶ丘線
施工箇所	船井郡京丹波町実勢地内
図面種類	横断図(3)
縮尺	S=1:100
図面番号	全9葉之内6

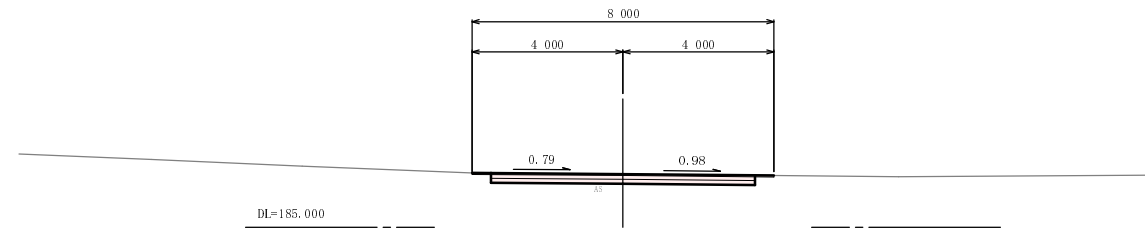
NO. 30

GH=185.28
FH=185.257



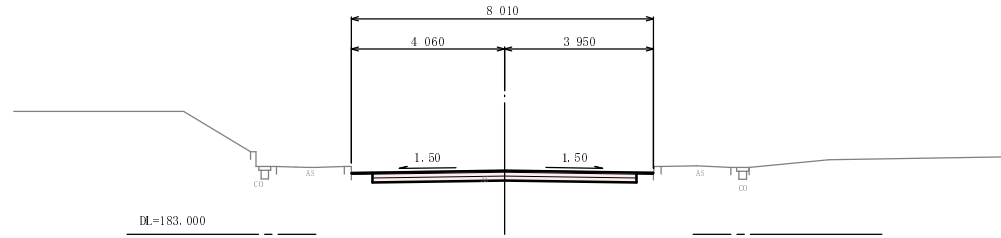
NO. 34

GH=186.40
FH=186.410



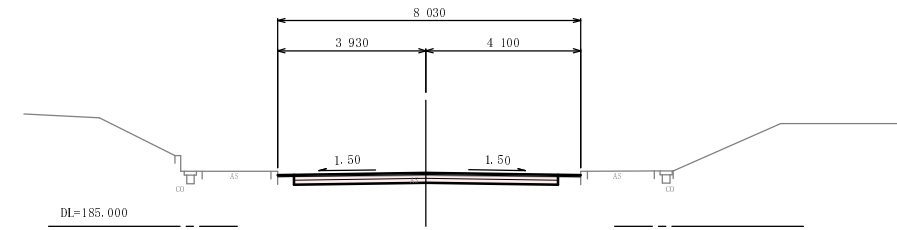
NO. 29

GH=184.68
FH=184.680



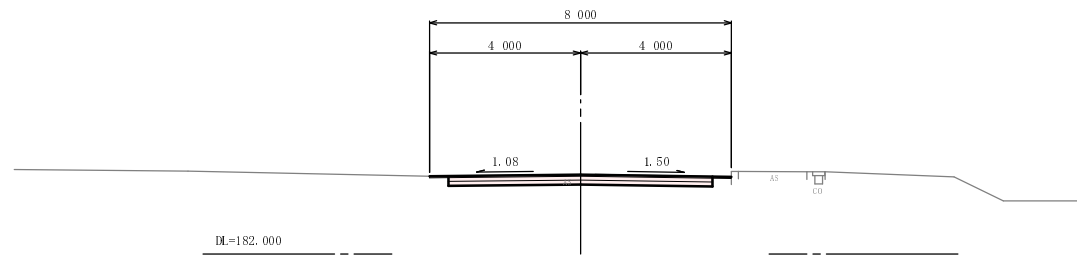
NO. 33

GH=186.34
FH=186.410



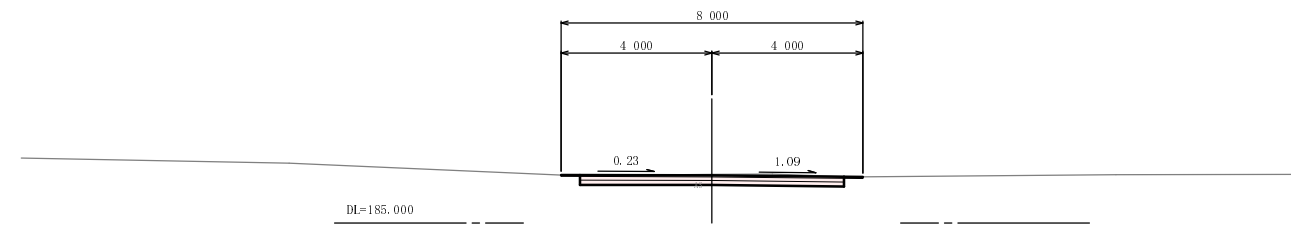
NO. 28

GH=184.09
FH=184.103



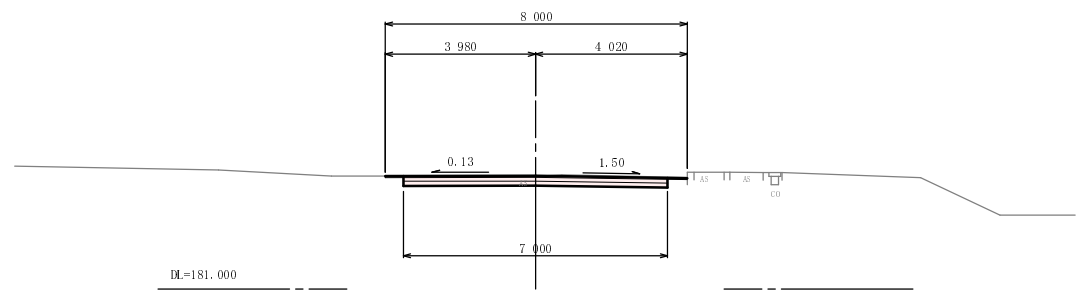
NO. 32

GH=186.29
FH=186.266



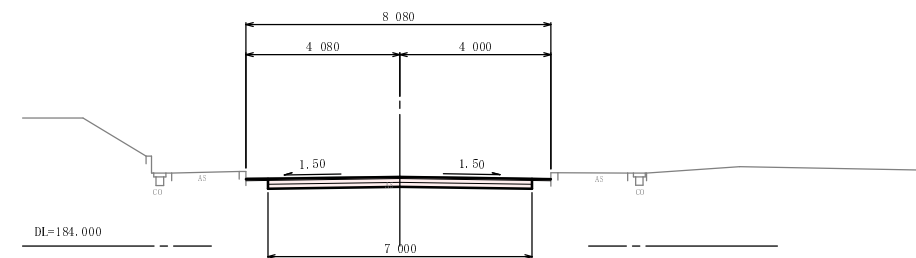
NO. 27+16.24

GH=183.98
FH=183.995



NO. 31

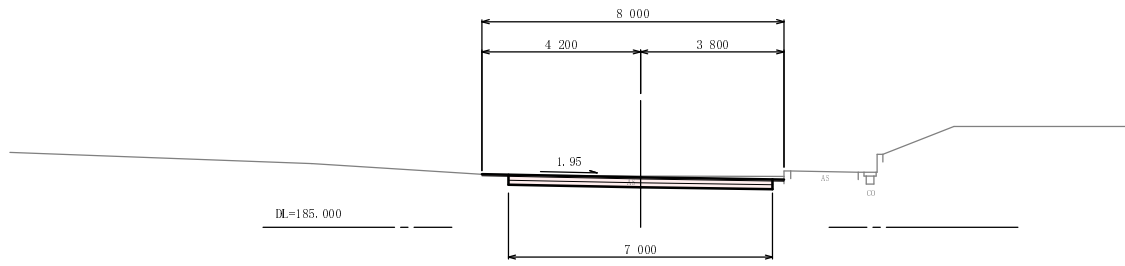
GH=185.84
FH=185.833



工種	平成21年度(繰越)
起工番号	22-A21D
路線名	町道みのりヶ丘線
施工箇所	船井郡京丹波町実勢地内
図面種類	横断面図(4)
縮尺	S=1:100
図面番号	全9葉之内7

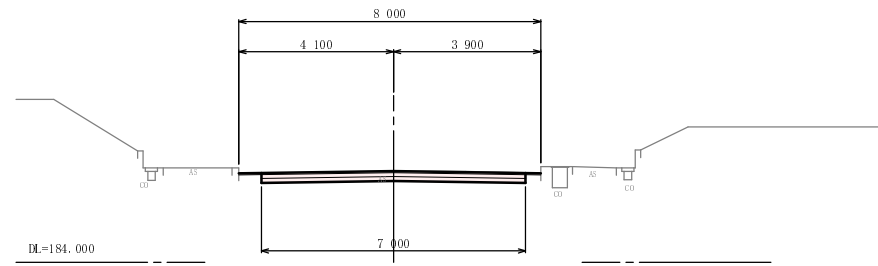
NO. 38

GH=186.36
FH=186.321



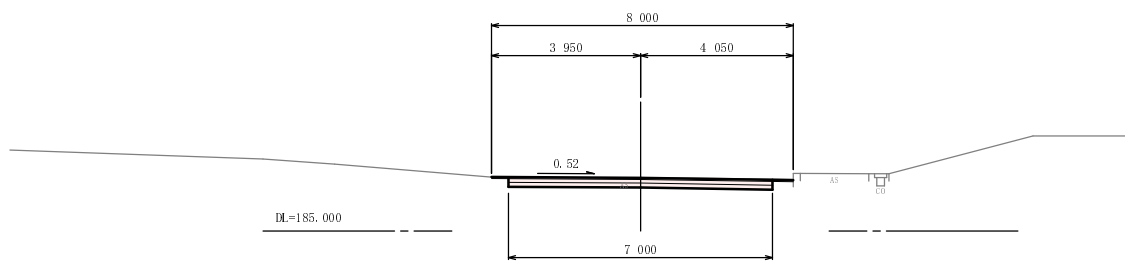
NO. 37

GH=186.41
FH=186.410



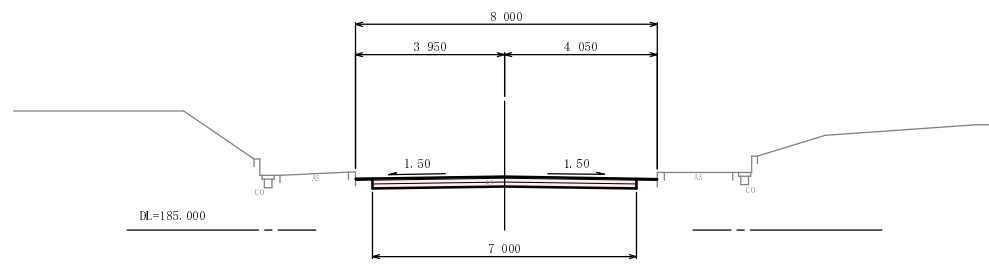
NO. 36

GH=186.42
FH=186.410



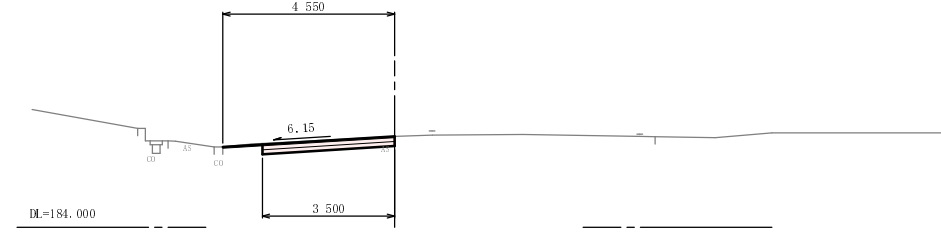
NO. 35

GH=186.41
FH=186.410



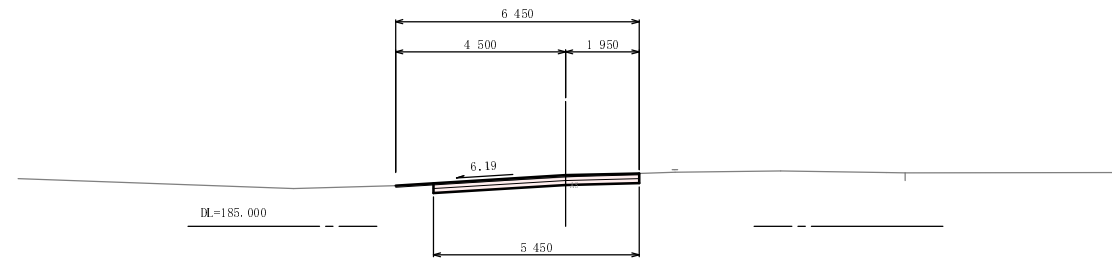
NO. 40+3.42

GH=186.41
FH=186.410



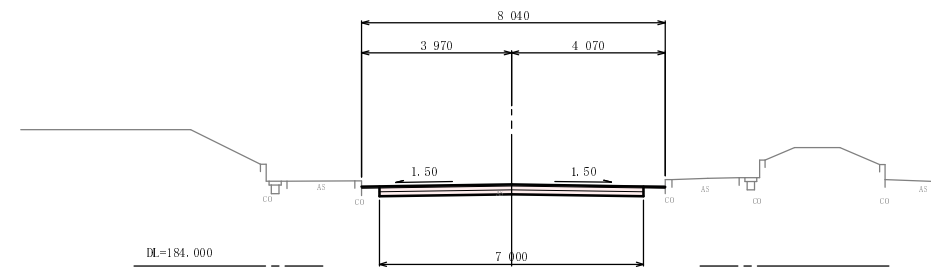
NO. 40

GH=186.30
FH=186.352



NO. 39

GH=186.15
FH=186.160

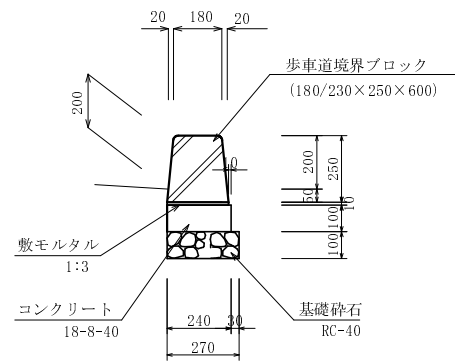


工種	平成21年度(機遣)
起工番号	22-A21D
路線名	町道みのりヶ丘線
施工箇所	船井郡京丹波町実勢地内
図面種類	横断図(5)
縮尺	S=1:100
図面番号	全9葉之内8

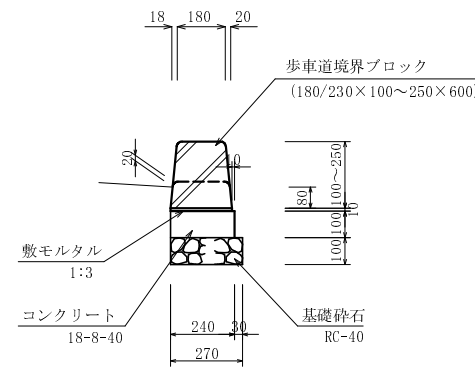
構造図

S = 1 : 20

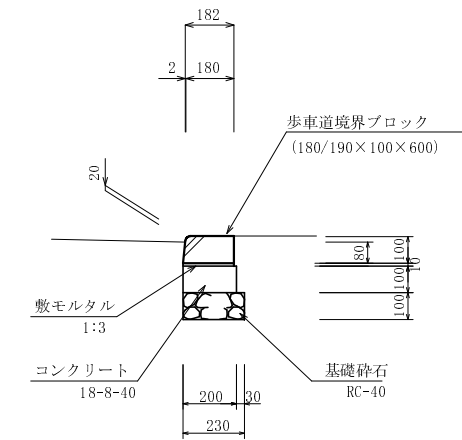
縁石工 A
(歩車道境界ブロック)



縁石工 B
(歩車道境界ブロック：斜)



縁石工 C
(歩車道境界ブロック：乗入)



工種	平成21年度(繰越)
起工番号	22-A21D
路線 河川名	町道みのりヶ丘線
施工箇所	船井郡京丹波町実勢地内
図面種類	構造図
縮尺	S=1:20
図面番号	全9葉之内 9