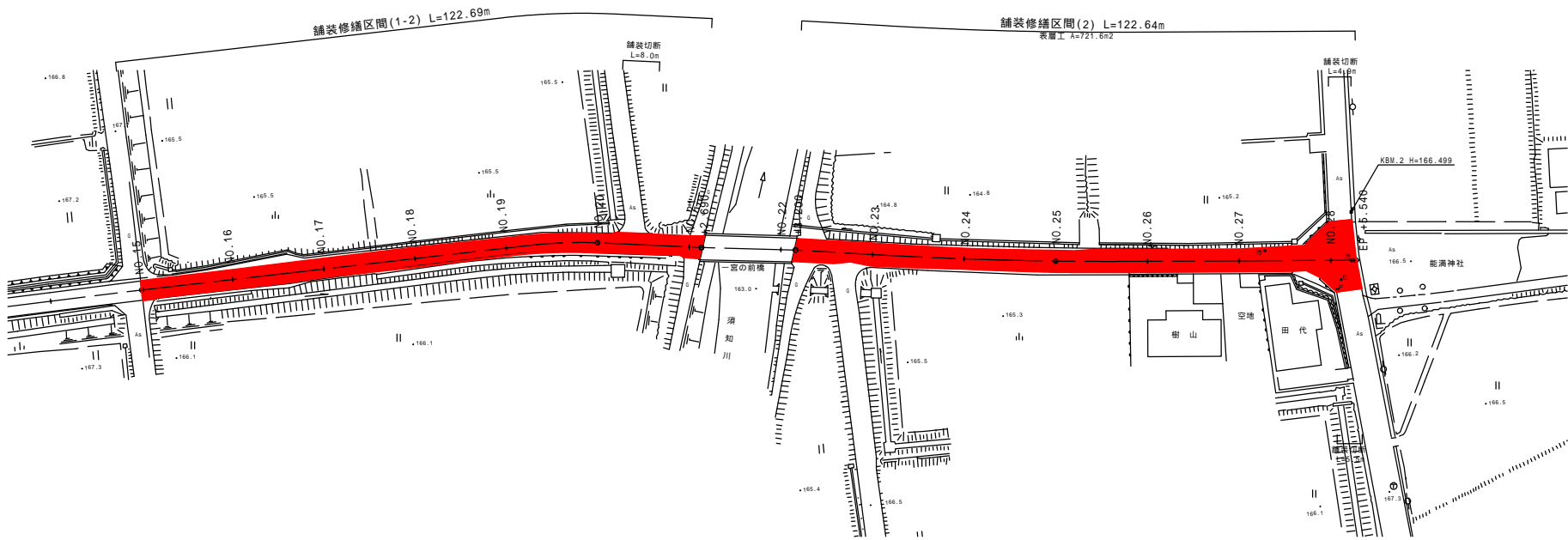
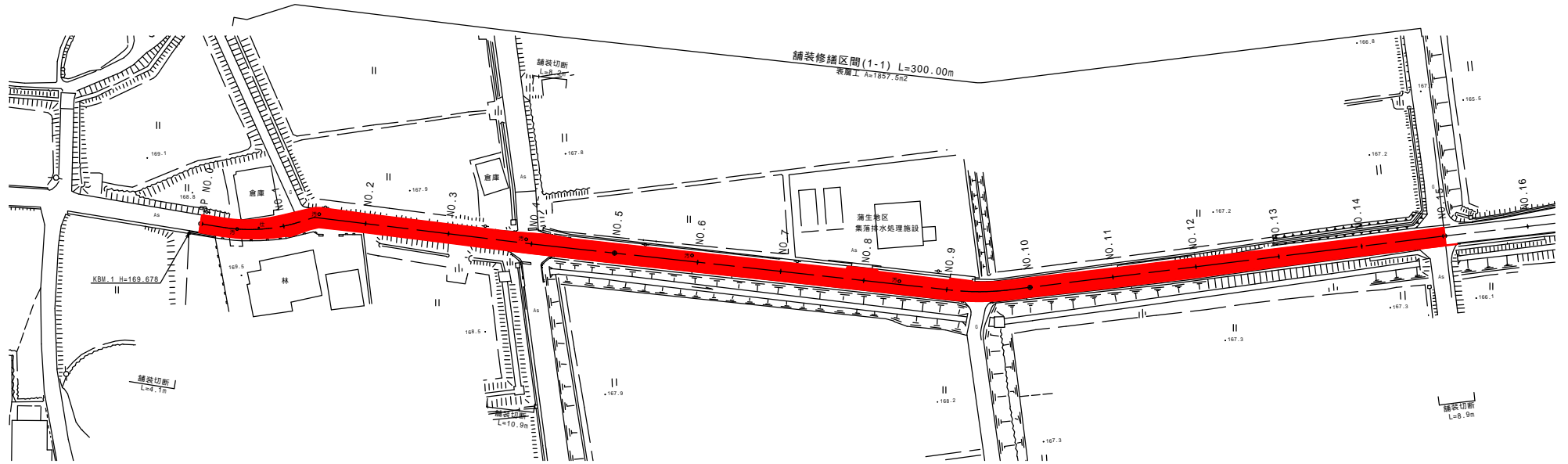


蒲生上野線平面図

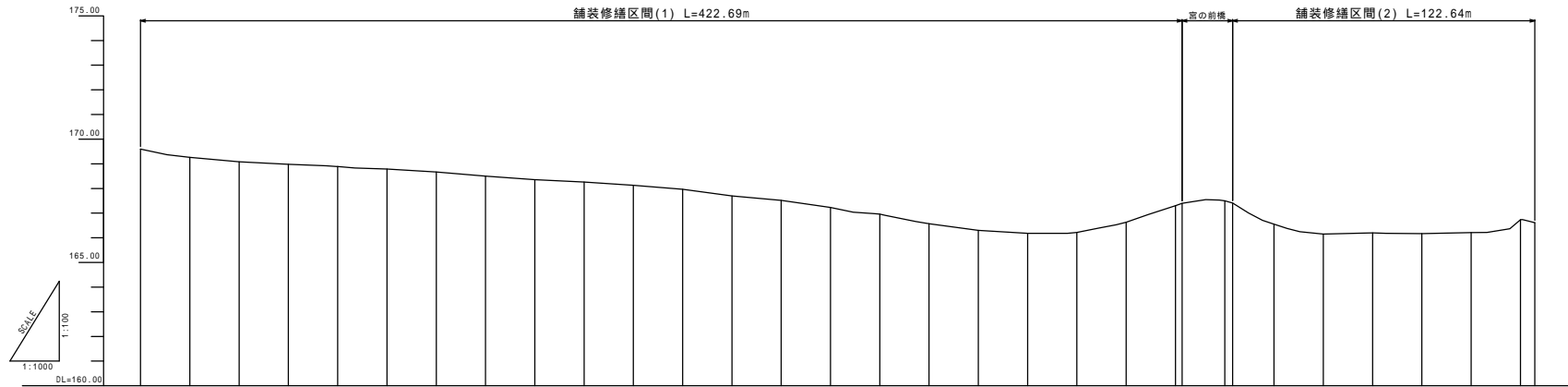
S=1:500



工種	平成	年度
起工番号	第	号
路線名	町通蒲生上野線	
施工箇所	船井郡京丹波町蒲生地内	
図面種類	平面図	
縮尺	S=1:500	
図面番号	第之内	

蒲生上野線縦断面図

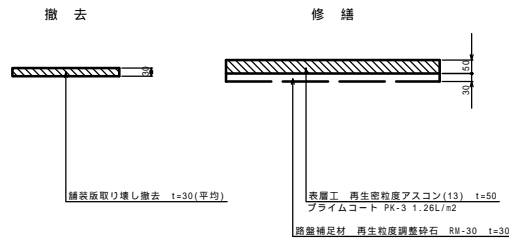
H=1:1000
V=1:100



勾配	-----																															
計画高	168.62	168.28	168.10	168.00	168.91	168.81	168.69	168.52	168.38	168.28	168.15	167.99	167.72	167.54	167.25	166.98	166.59	166.32	166.20	166.24	166.65	167.32	167.42	167.52	167.43	166.57	166.17	166.22	166.19	166.75	166.63	
地盤高	168.60	168.26	168.08	168.98	168.89	168.79	168.67	168.50	168.36	168.26	168.13	167.97	167.70	167.52	167.23	166.96	166.57	166.30	166.18	166.22	166.63	167.30	167.40	167.50	167.41	166.55	166.15	166.20	166.17	166.73	166.61	
追加距離	0.000	20.000	40.000	60.000	80.000	100.000	120.000	140.000	160.000	180.000	200.000	220.000	240.000	260.000	280.000	300.000	320.000	340.000	360.000	380.000	400.000	420.000	422.690	440.000	443.200	460.000	480.000	500.000	520.000	540.000	560.000	565.840
単距離	0.000	20.000	20.000	20.000	20.000	20.000	20.000	20.000	20.000	20.000	20.000	20.000	20.000	20.000	20.000	20.000	20.000	20.000	20.000	20.000	20.000	20.000	20.000	20.000	20.000	20.000	20.000	20.000	20.000	20.000	20.000	20.000
測点	NO.0	NO.1	NO.2	NO.3	NO.4	NO.5	NO.6	NO.7	NO.8	NO.9	NO.10	NO.11	NO.12	NO.13	NO.14	NO.15	NO.16	NO.17	NO.18	NO.19	NO.20	NO.21	NO.21	NO.22	NO.22	NO.23	NO.24	NO.25	NO.26	NO.27	NO.28	NO.28
平面線形																																

舗装断面図

S=1:10



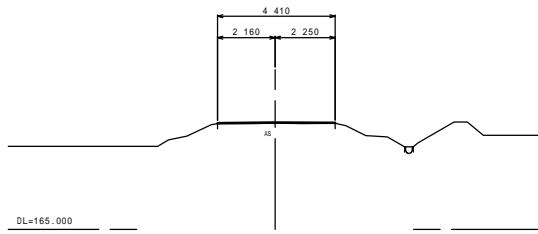
特記事項

表層の打換えは現況地盤高さ+20mmを計画高さとする。
路盤整正で不陸のない舗装高さの仕上げとすること。

工種	平成	年度
起工番号	第	号
路線 河川名	町道蒲生上野線	
施工箇所	船井郡京丹波町蒲生地内	
図面種類	縦断面・舗装断面図	
縮尺	H=1:1000	V=1:100
図面番号	案之内	

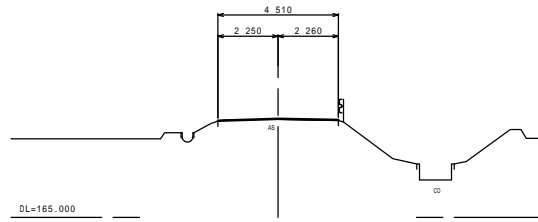
NO. 3

GH=169.98
FH=169.00



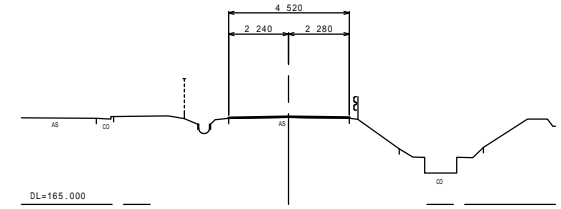
NO. 6

GH=168.67
FH=168.59



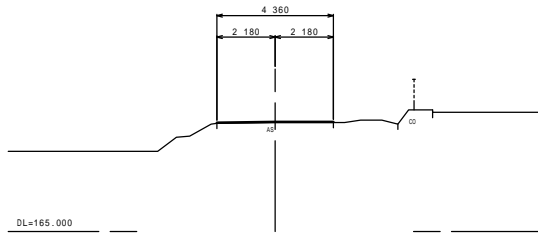
NO. 9

GH=168.26
FH=168.23



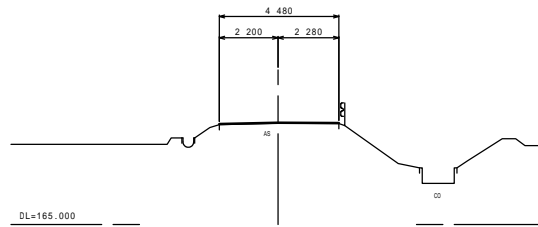
NO. 2

GH=169.98
FH=169.10



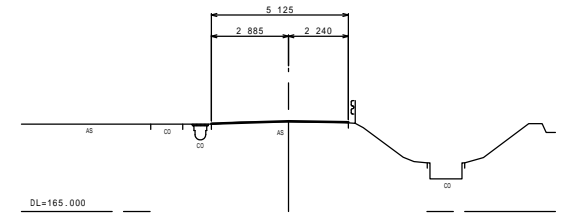
NO. 5

GH=168.79
FH=168.51



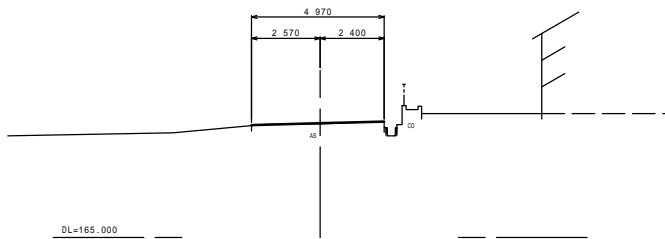
NO. 8

GH=168.36
FH=168.36



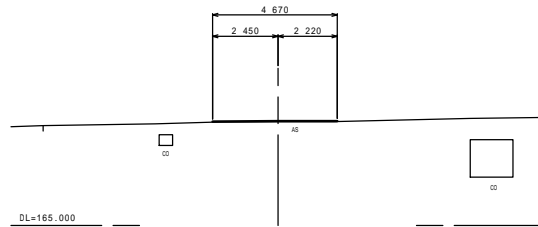
NO. 1

GH=169.26
FH=169.28



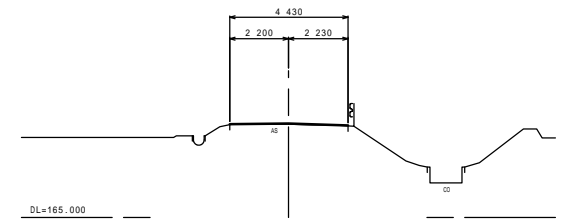
NO. 4

GH=168.89
FH=168.91



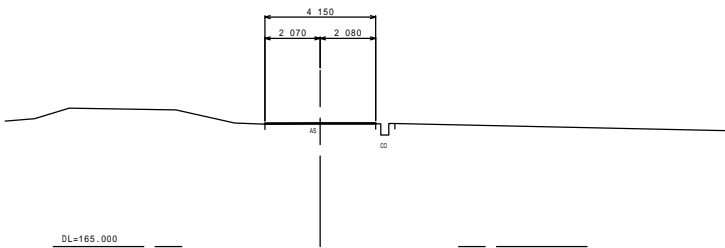
NO. 7

GH=168.50
FH=168.52



NO. 0

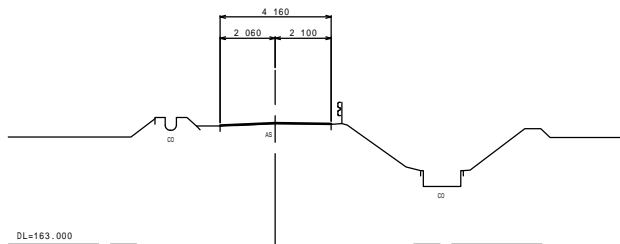
GH=169.60
FH=169.62



工種	平成	年度
起工番号	第 号	
路線名	町道蒲生上野線	
施工箇所	船井郡京丹波町蒲生地内	
図面種類	横断図(1)	
縮尺	S=1:100	
図面番号	察之内	

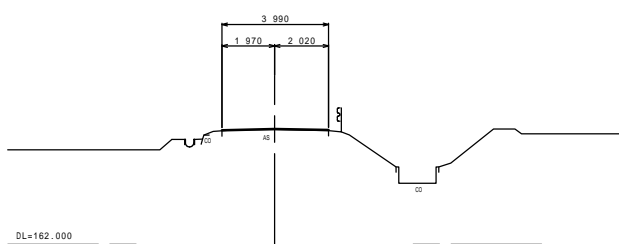
NO. 13

GH=167.52
FH=167.54



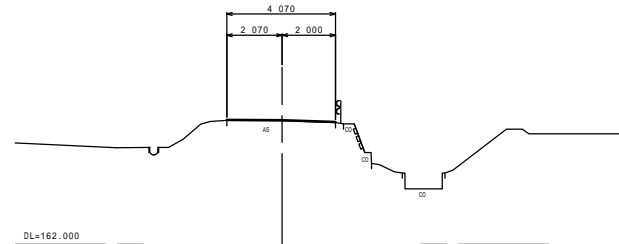
NO. 17

GH=166.30
FH=166.32



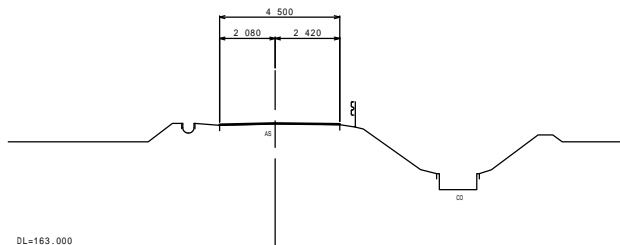
NO. 20

GH=166.63
FH=166.65



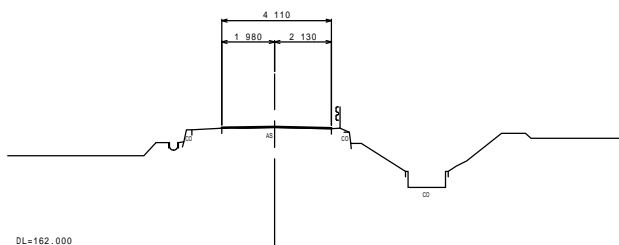
NO. 12

GH=167.70
FH=167.72



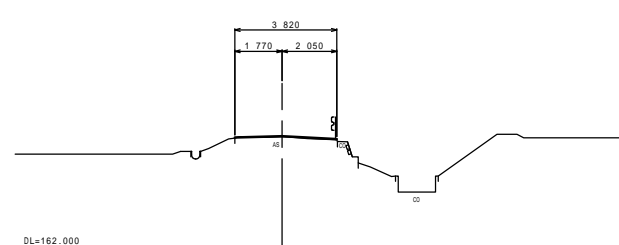
NO. 16

GH=166.57
FH=166.59



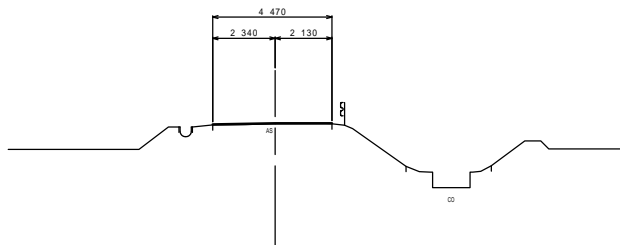
NO. 19

GH=166.22
FH=166.24



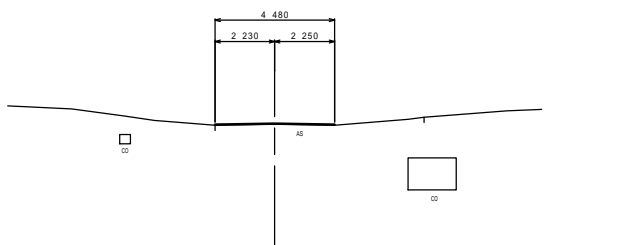
NO. 11

GH=167.97
FH=167.99



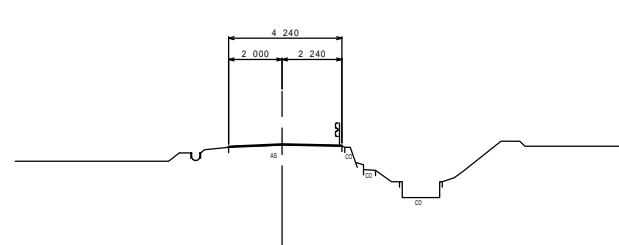
NO. 15

GH=166.96
FH=166.98



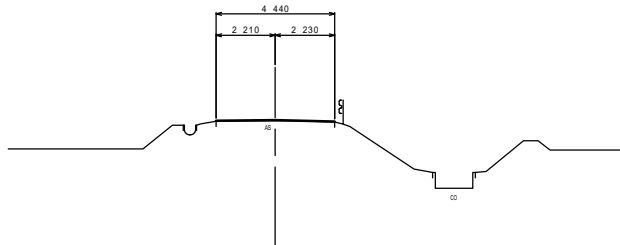
NO. 18

GH=166.18
FH=166.20



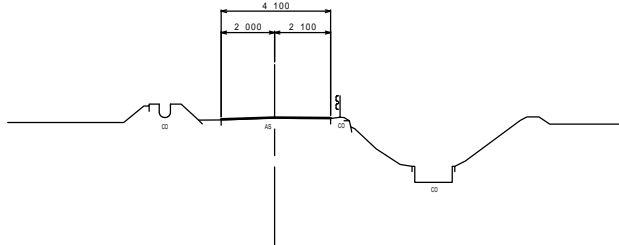
NO. 10

GH=168.13
FH=168.15



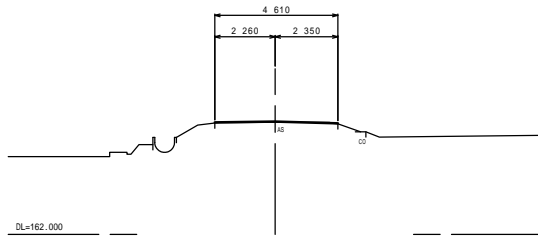
NO. 14

GH=167.23
FH=167.25

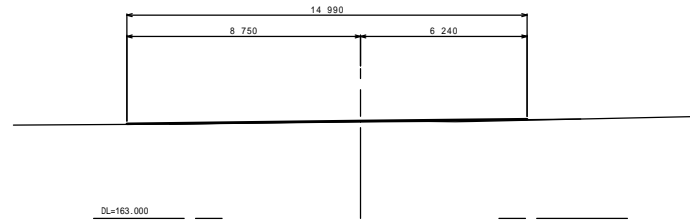


工種	平成	年度
起工番号	第 号	
路線名	町道蒲生上野線	
施工箇所	船井郡京丹波町蒲生地内	
図面種類	横断面図(2)	
縮尺	S=1:100	
図面番号	第之内	

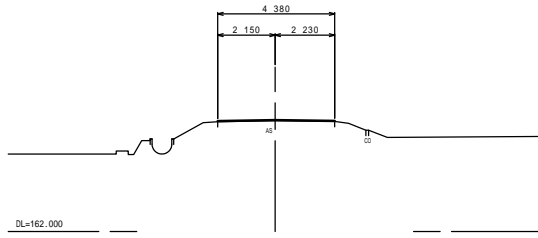
NO.25
 GH=166.20
 FH=166.22



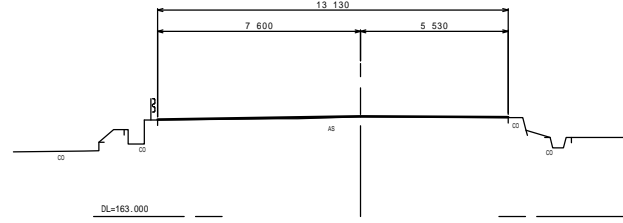
NO.28+5.84
 GH=166.61
 FH=166.63



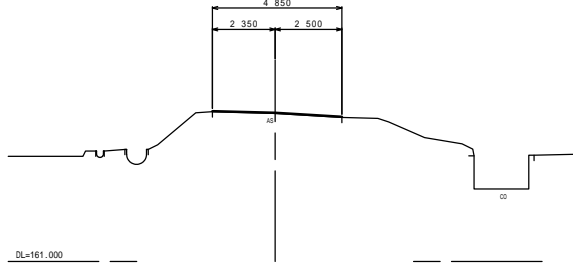
NO.24
 GH=166.15
 FH=166.17



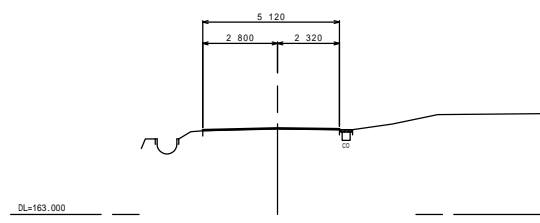
NO.28
 GH=166.73
 FH=166.75



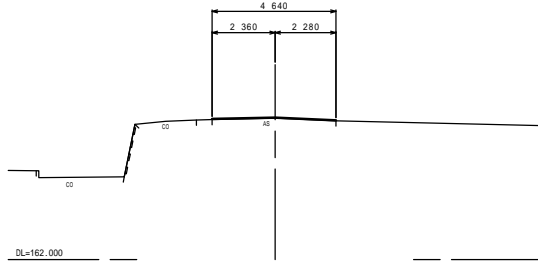
NO.23
 GH=166.55
 FH=166.57



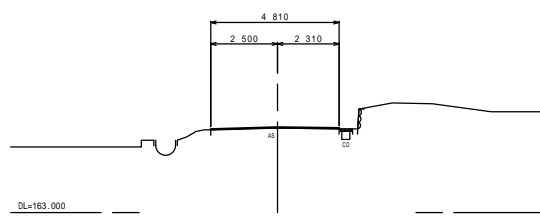
NO.27
 GH=166.21
 FH=166.23



NO.21
 GH=167.30
 FH=167.32



NO.26
 GH=166.17
 FH=166.19



工種	平成	年度
起工番号	第 号	
路線 河川名	町道蒲生上野線	
施工箇所	船井郡京丹波町蒲生地内	
図面種類	横断面図(3)	
縮尺	S=1:100	
図面番号	案之内	