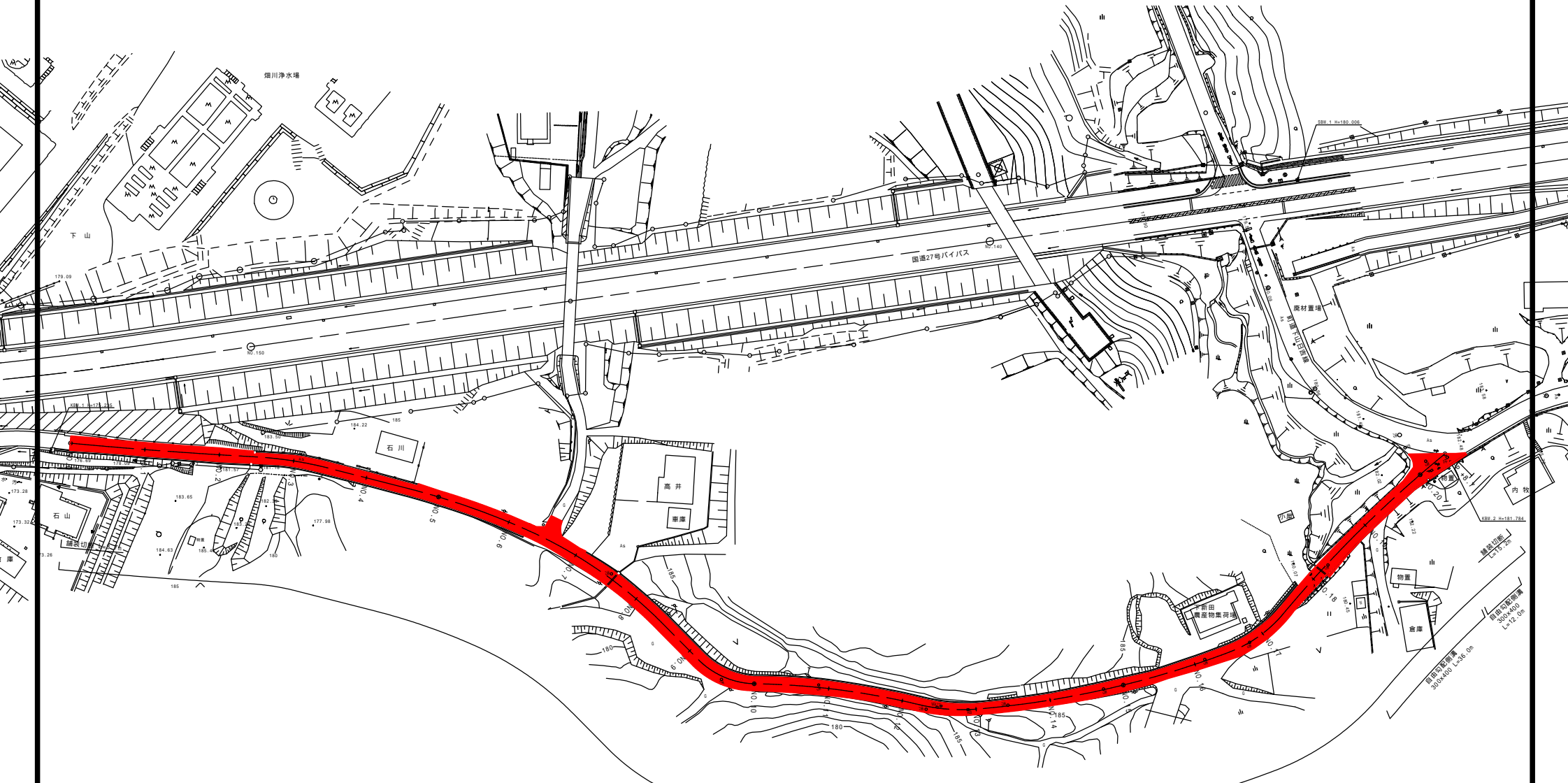


野丸クラベシ線平面図 S=1:500

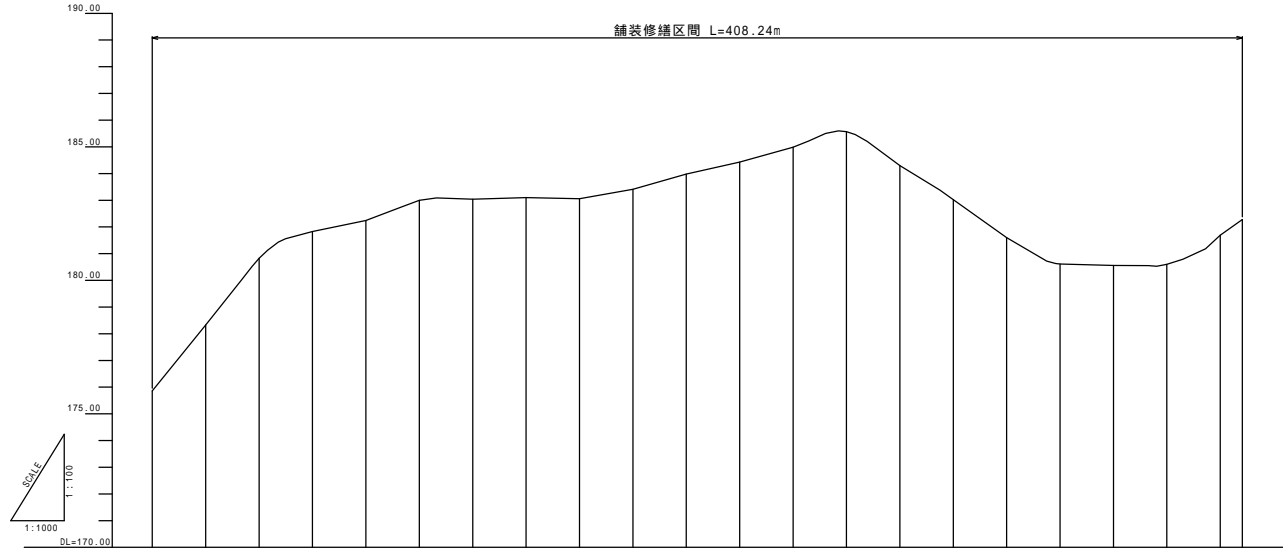


舗装修繕区間 L=408.24m
表層工 A=1421.602

工種	平成	年度
起工番号	第 号	
路線名	町道野丸クラベシ線	
施工箇所	船井郡京丹波町下山地内	
図面種類	平面図	
縮尺	S=1:500	
図面番号	第之内	

野丸クラベシ線縦断面図

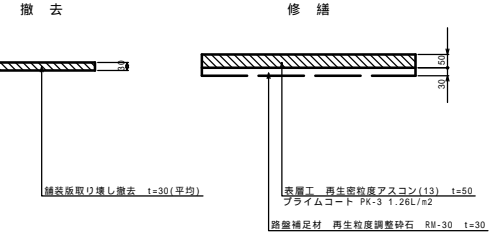
H=1:1000
V=1:100



勾配	-----																					
計画高	175.88	175.86	178.35	180.85	181.85	182.28	183.02	183.06	183.12	183.43	184.00	184.45	185.01	185.59	184.32	183.04	181.62	180.63	180.58	180.62	181.71	182.30
地盤高	175.86	178.33	180.83	181.83	182.24	183.00	183.04	183.10	183.06	183.41	183.98	184.43	184.99	185.57	184.30	183.02	181.60	180.61	180.56	180.60	181.69	182.28
追加距離	0.000	20.000	40.000	60.000	80.000	100.000	120.000	140.000	160.000	180.000	200.000	220.000	240.000	260.000	280.000	300.000	320.000	340.000	360.000	380.000	400.000	408.240
単距離	0.000	20.000	20.000	20.000	20.000	20.000	20.000	20.000	20.000	20.000	20.000	20.000	20.000	20.000	20.000	20.000	20.000	20.000	20.000	20.000	20.000	8.240
測点	NO.0	NO.1	NO.2	NO.3	NO.4	NO.5	NO.6	NO.7	NO.8	NO.9	NO.10	NO.11	NO.12	NO.13	NO.14	NO.15	NO.16	NO.17	NO.18	NO.19	NO.20	NO.20+8.240
平面線形	R=		R=100		R=		R=120		R=22		R=200		R=50		R=		R=35		R=			

舗装断面図

S=1:10

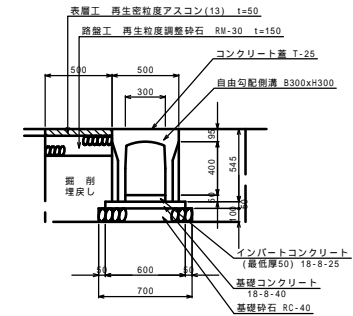


特記事項

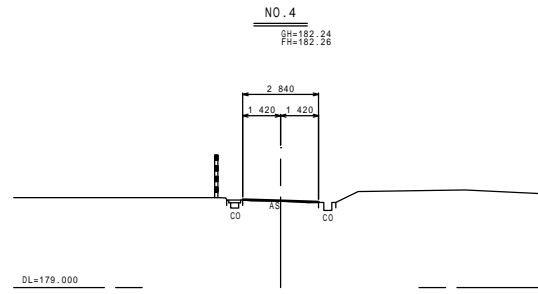
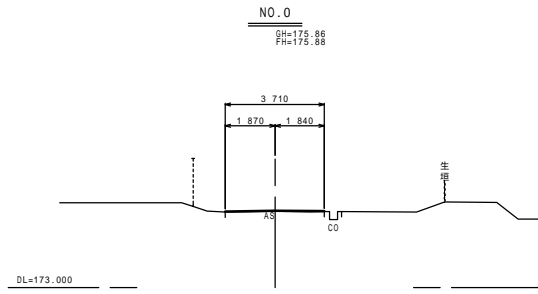
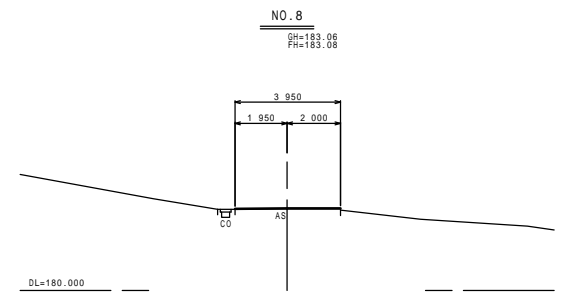
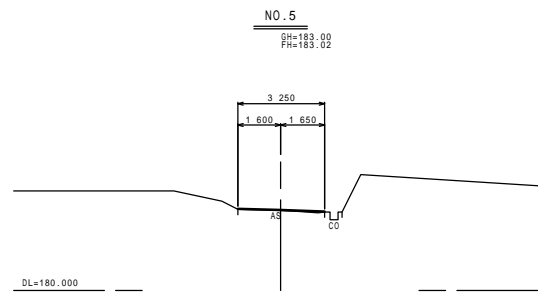
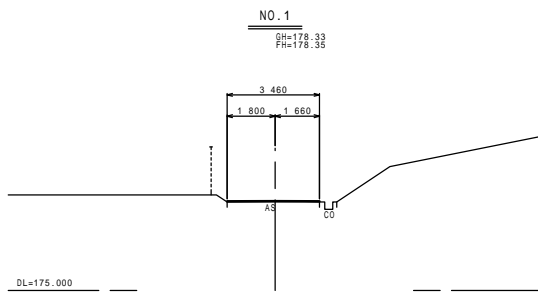
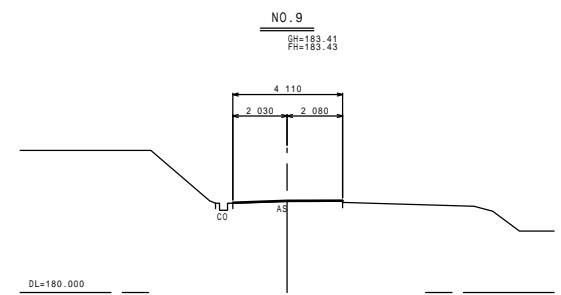
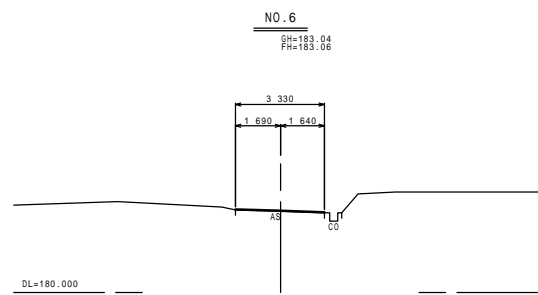
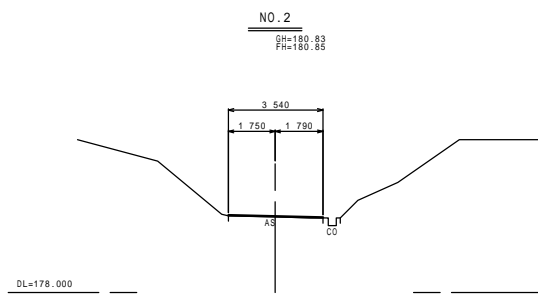
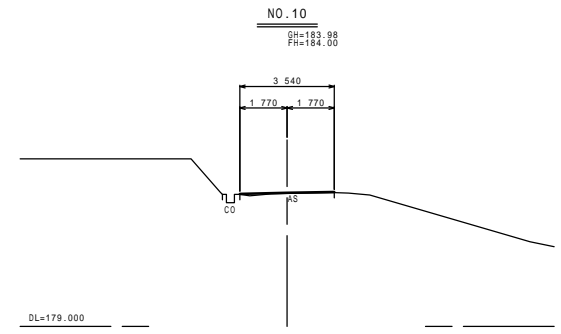
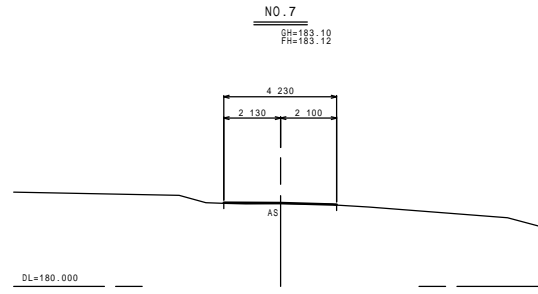
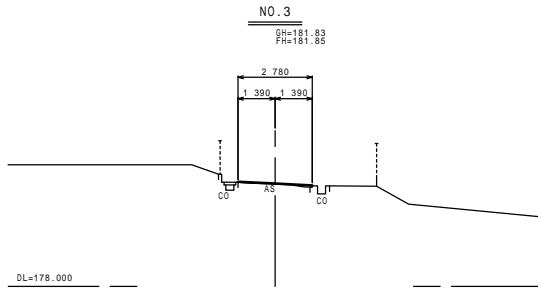
表層の打換えは現況地盤高さ+20mmを計画高さとする。
路盤整正で不陸のない舗装高さの仕上げとすること。

自由勾配側溝

S=1:20



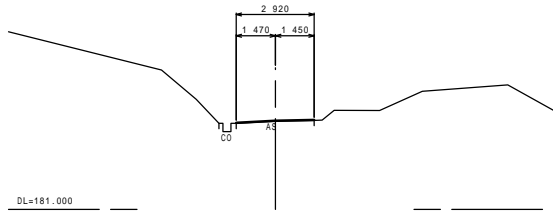
工種	平成	年度
起工番号	第	号
路線名	町道野丸クラベシ線	
施工箇所	船井郡京丹波町下山地内	
図面種類	縦断面・舗装断面図	
縮尺	H=1:1000	V=1:100
図面番号	第之内	



工種	平成	年度
起工番号	第 号	
路線 河川名	町通野丸クラベシ線	
施工箇所	船井郡京丹波町下山地内	
図面種類	横断面図(1)	
縮尺	S=1:100	
図面番号	案之内	

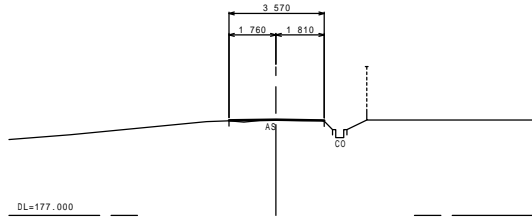
NO. 14

GH=184.30
FH=184.32



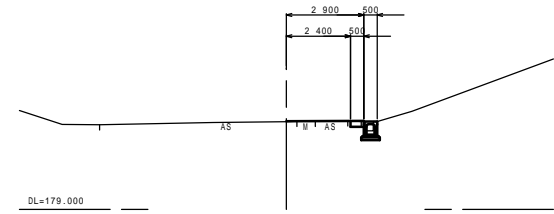
NO. 18

GH=180.56
FH=180.58



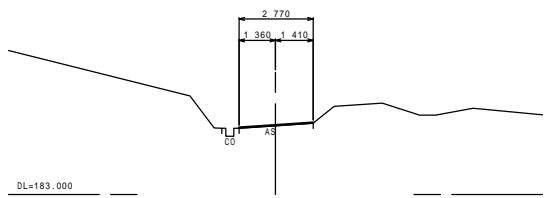
NO. 20+8.24

GH=182.28
FH=182.30



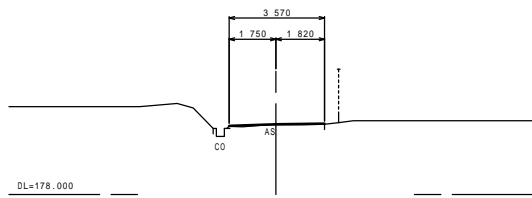
NO. 13

GH=185.57
FH=185.59



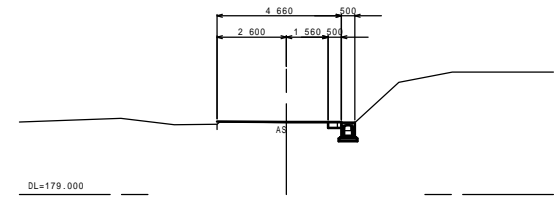
NO. 17

GH=180.61
FH=180.63



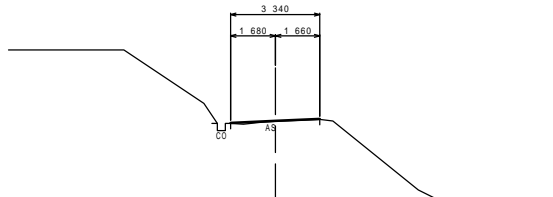
NO. 20

GH=181.69
FH=181.71



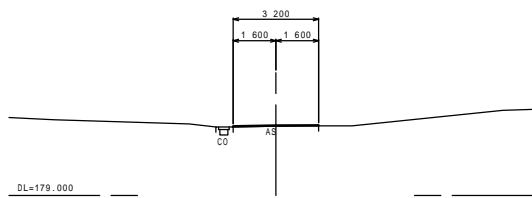
NO. 12

GH=184.99
FH=185.01



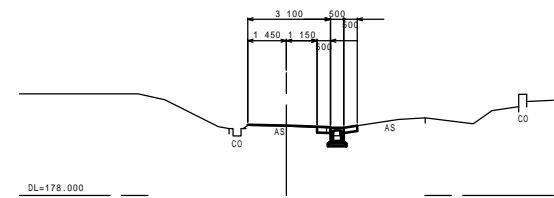
NO. 16

GH=181.60
FH=181.62



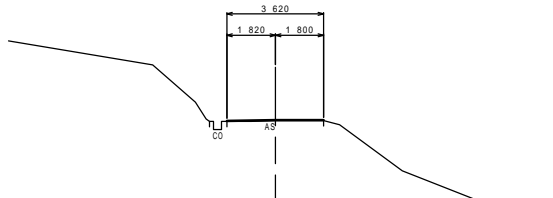
NO. 19

GH=180.60
FH=180.62



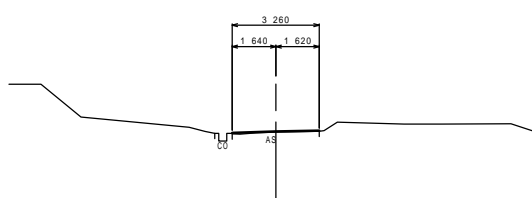
NO. 11

GH=184.43
FH=184.45



NO. 15

GH=183.02
FH=183.04



工種	平成	年度
起工番号	第 号	
路線名	町通野丸クラベシ線	
施工箇所	船井郡京丹波町下山地内	
図面種類	横断面図(2)	
縮尺	S=1:100	
図面番号	第之内	