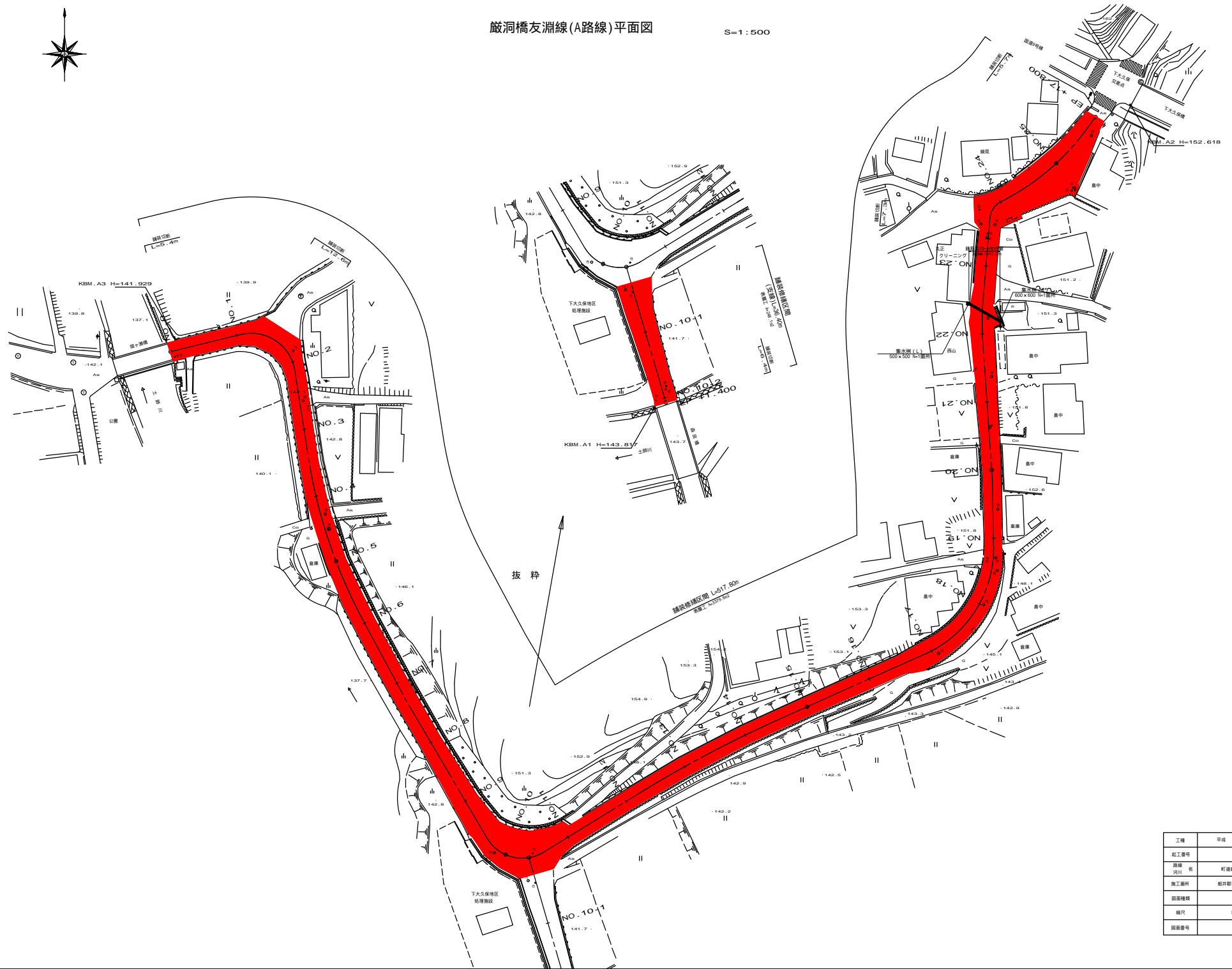




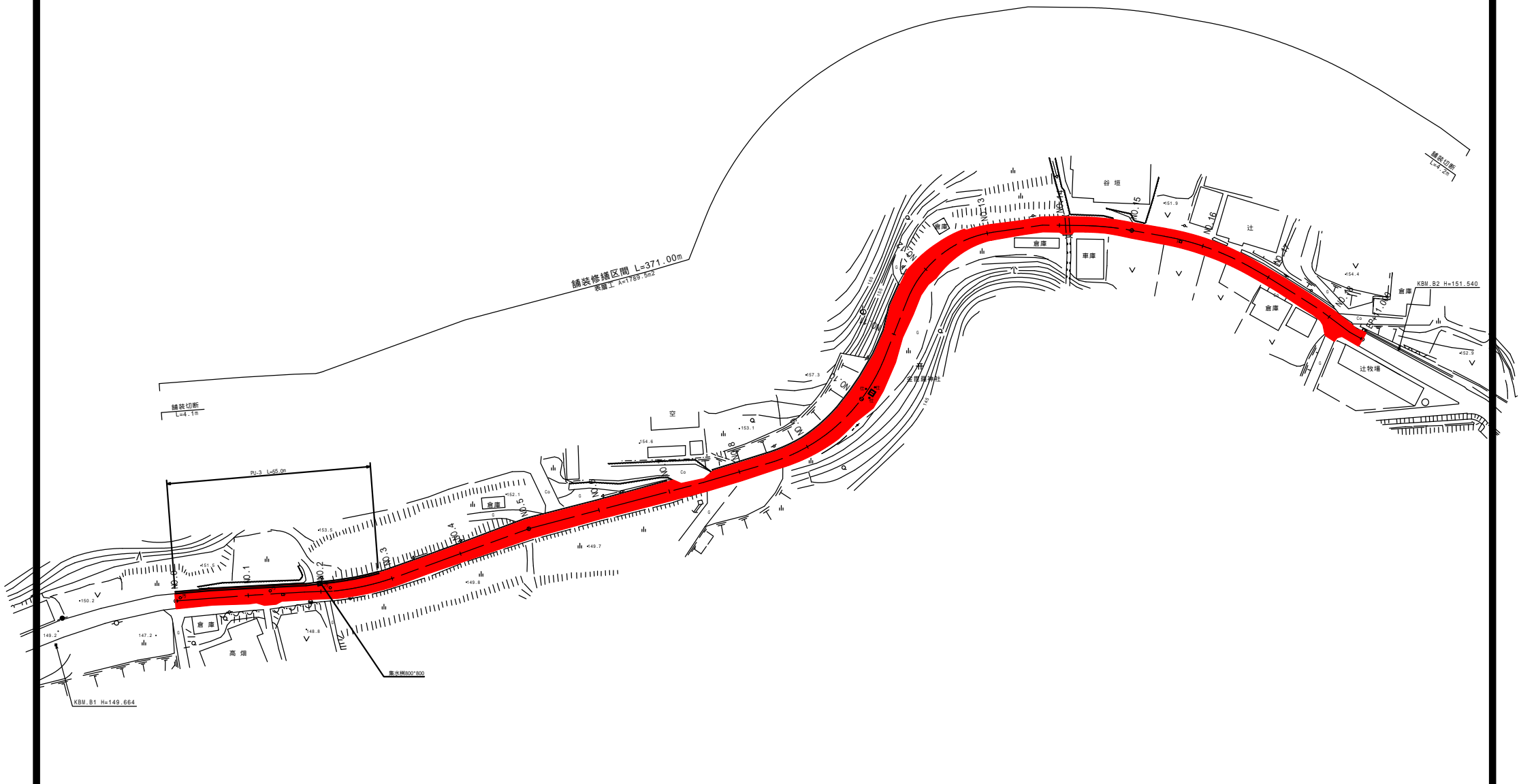
巖洞橋友淵線(A路線)平面図

S=1:500



巖洞橋友淵線 (B路線) 平面図

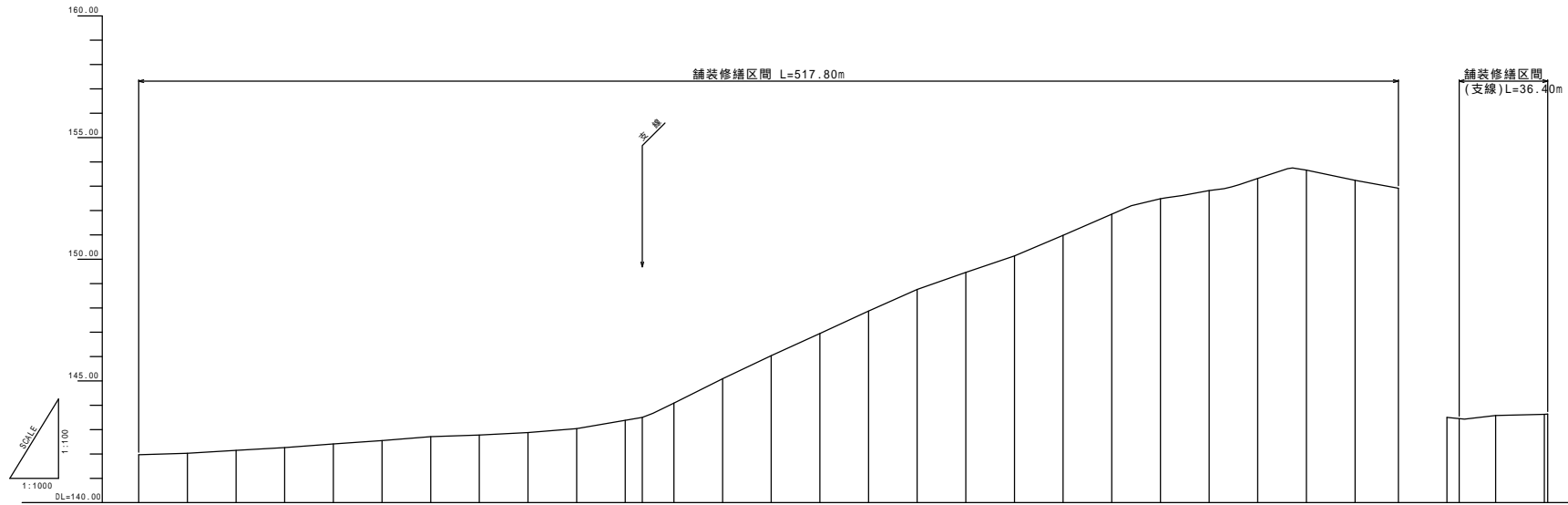
S=1:500



工種	平成	年度
起工番号	第 号	
路線名 河川	巖洞橋友淵線	
施工箇所	船井郡京丹波町上大久保地内	
図面種類	平面図	
縮尺	S=1:500	
図面番号	案之内	

厳洞橋友淵線 (A路線) 縦断面図

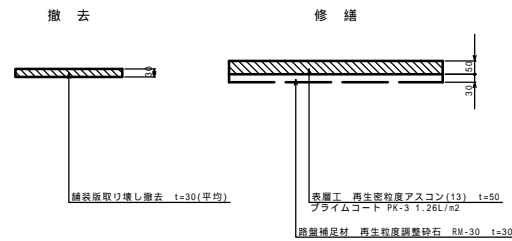
H=1:1000
V=1:100



勾配	-																															
計画高	141.99	142.05	142.17	142.28	142.43	142.57	142.73	142.85	142.90	143.06	143.40	143.52	144.11	145.11	146.06	146.97	147.89	148.78	149.48	150.16	151.05	151.87	152.51	152.94	153.34	153.68	153.76	152.94	143.52	143.65	143.68	
地盤高	141.97	142.03	142.15	142.26	142.41	142.55	142.71	142.78	142.88	143.04	143.38	143.50	144.09	145.09	146.04	146.95	147.87	148.76	149.46	150.14	150.98	151.85	152.49	152.92	153.32	153.66	153.74	153.64	143.50	143.63	143.64	
追加距離	0.00	20.00	40.00	60.00	80.00	100.00	120.00	140.00	160.00	180.00	200.00	207.00	220.00	240.00	260.00	280.00	300.00	320.00	340.00	360.00	380.00	400.00	420.00	440.00	460.00	480.00	500.00	517.80	207.00	227.00	247.00	248.40
単距離	0.00	20.00	20.00	20.00	20.00	20.00	20.00	20.00	20.00	20.00	7.00	13.00	20.00	20.00	20.00	20.00	20.00	20.00	20.00	20.00	20.00	20.00	20.00	20.00	20.00	20.00	20.00	17.80	20.00	20.00	1.40	
測点	NO.0	NO.1	NO.2	NO.3	NO.4	NO.5	NO.6	NO.7	NO.8	NO.9	NO.10	NO.10-1	NO.11	NO.12	NO.13	NO.14	NO.15	NO.16	NO.17	NO.18	NO.19	NO.20	NO.21	NO.22	NO.23	NO.24	NO.25	NO.25-1	NO.10	NO.10-1	NO.10-2	NO.10-2-1
平面線形	R=	R=13	R=	R=150	R=	R=	R=	R=	R=	R=	R=12	R=	R=	R=350	R=	R=	R=	R=	R=34	R=	R=	R=	R=80	R=6	R=70	R=	R=	R=	R=	R=	R=	

舗装断面図

S=1:10



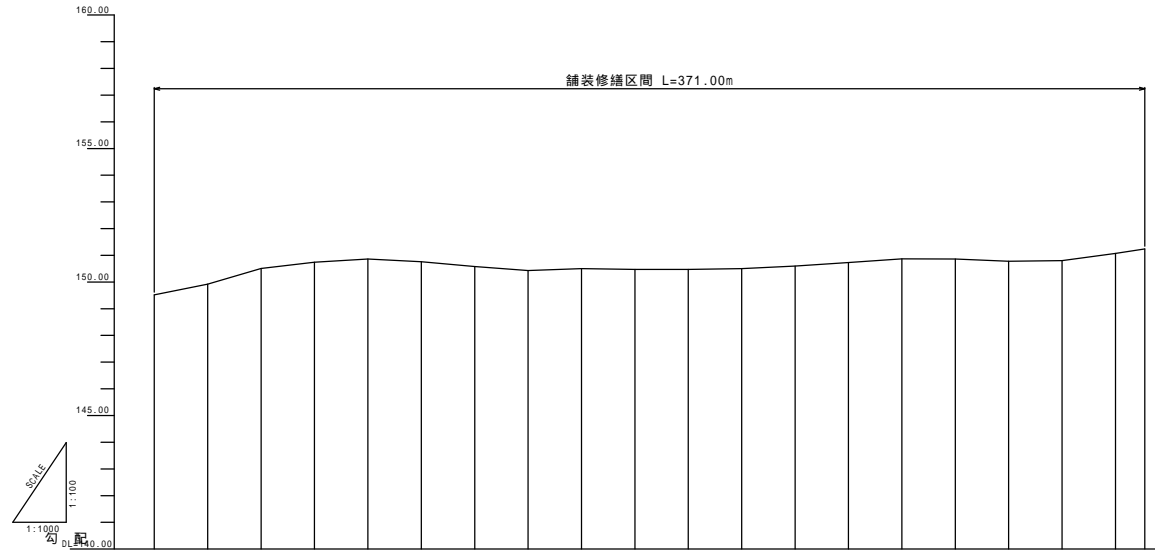
特記事項

表層の打換えは現況地盤高さ+20mmを計画高さとする。
路盤整正で不陸のない舗装高さの仕上げとすること。

工種	平成	年度
起工番号	第 号	
路線名	町道厳洞橋友淵線 (A路線)	
施工箇所	船井郡京丹波町下大久保地内	
図面種類	縦断面・舗装断面図	
縮尺	H=1:1000	V=1:100
図面番号	第之内	

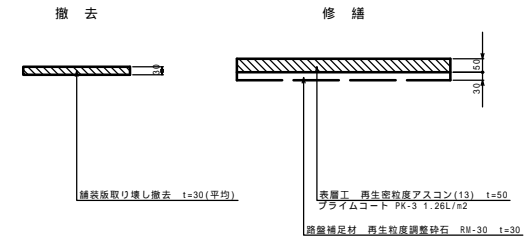
巖洞橋友淵線 (B路線) 縦断面図

H=1:1000
V=1:100



舗装断面図

S=1:10

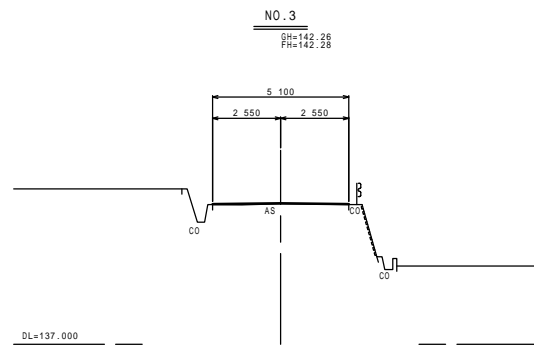
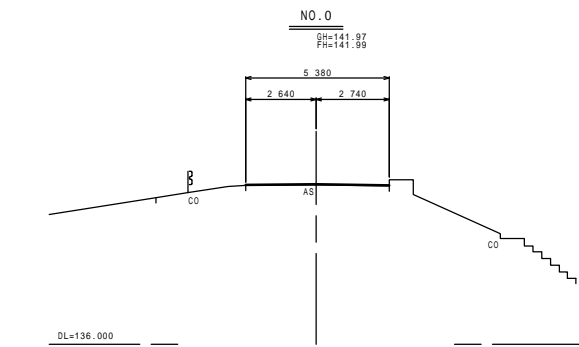
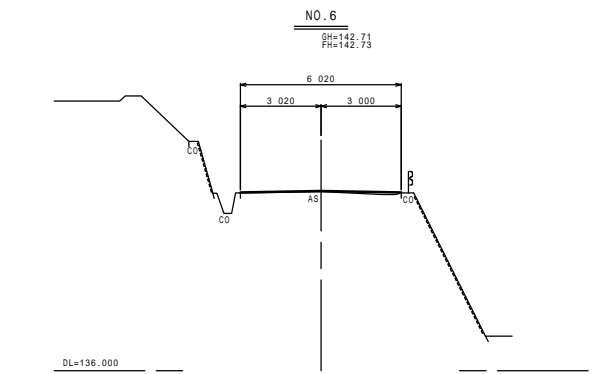
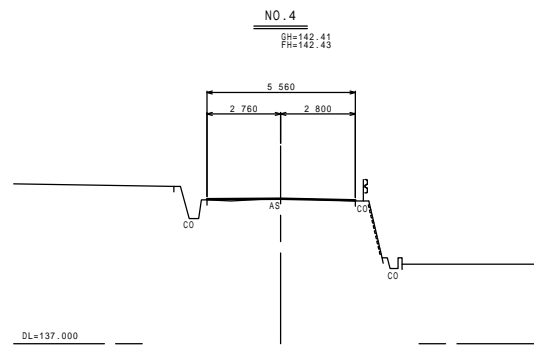
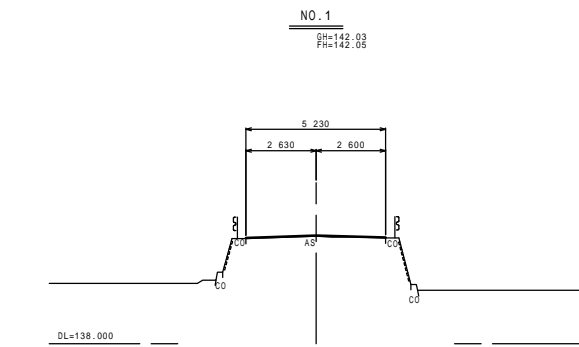
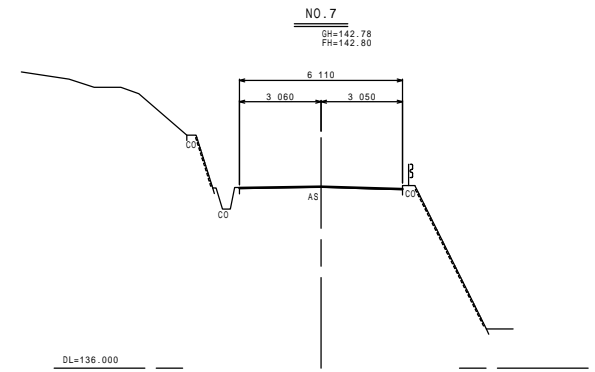
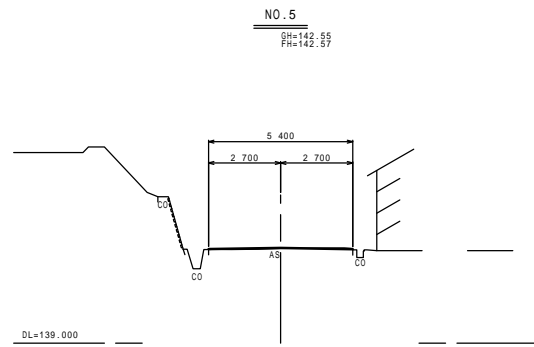
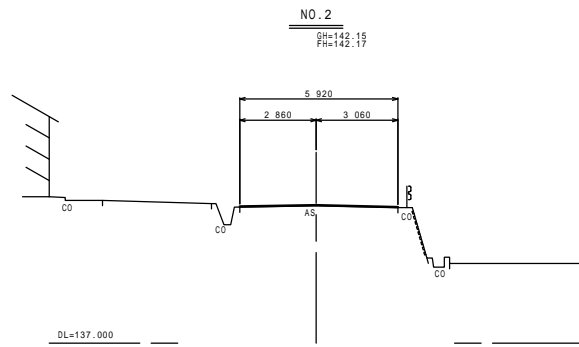


特記事項

表層の打換えは現況地盤高さ + 20mmを計画高さとする。
路盤整正で不陸のない舗装高さの仕上げとすること。

勾配	-----																																	
計画高	149.54	149.54	149.54	150.53	150.53	150.76	150.76	150.76	150.52	150.52	150.52	150.49	150.49	150.49	150.62	150.62	150.62	150.75	150.75	150.75	150.89	150.89	150.89	150.82	150.82	150.82	151.09	151.09	151.09	151.26	151.26	151.26		
地盤高	149.52	149.92	150.51	150.74	150.86	150.76	150.58	150.43	150.50	150.47	150.50	150.47	150.47	150.47	150.60	150.60	150.60	150.73	150.73	150.73	150.87	150.87	150.87	150.80	150.80	150.80	151.07	151.07	151.07	151.24	151.24	151.24		
追加距離	0.000	20.000	40.000	60.000	80.000	100.000	120.000	140.000	160.000	180.000	200.000	220.000	240.000	260.000	280.000	300.000	320.000	340.000	360.000	371.000														
単距離	0.000	20.000	20.000	20.000	20.000	20.000	20.000	20.000	20.000	20.000	20.000	20.000	20.000	20.000	20.000	20.000	20.000	20.000	20.000	11.000														
測点	NO.0	NO.1	NO.2	NO.3	NO.4	NO.5	NO.6	NO.7	NO.8	NO.9	NO.10	NO.11	NO.12	NO.13	NO.14	NO.15	NO.16	NO.17	NO.18	NO.18+1														
平面線形	R=		R=75		R=		R=		R=50		R=		R=30		R=		R=115		R=															

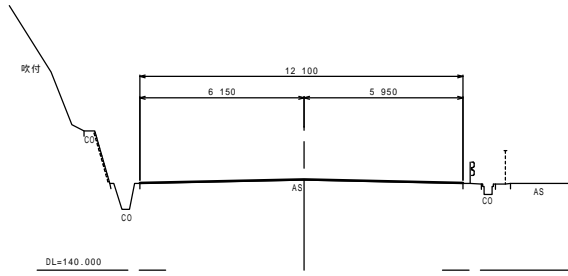
工種	平成	年度
起工番号	第 号	
路線名	巖洞橋友淵線	
施工箇所	船井郡京丹波町上大久保地内	
図面種類	縦断面・舗装断面図	
縮尺	H=1:1000	V=1:100
図面番号	第之内	



工種	平成	年度
起工番号	第 号	
路線名 河川	町道藏洞橋发源線 (A路線)	
施工箇所	船井郡京丹波町下大久保地内	
図面種類	横断面 (1)	
縮尺	S=1:100	
図面番号	第之内	

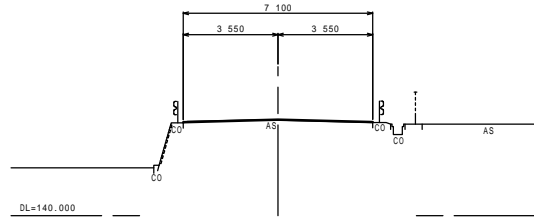
NO. 10

GH=143.38
FH=143.40



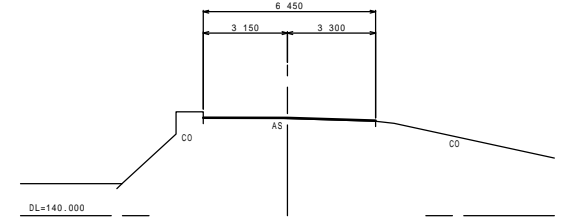
NO. 10-1(支線)

GH=143.58
FH=143.60



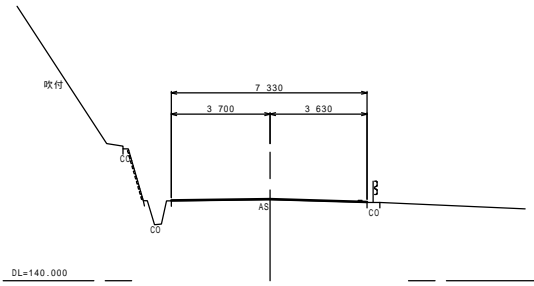
NO. 10-2+1.4(支線)

GH=143.64
FH=143.66



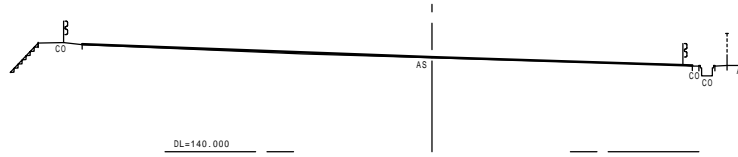
NO. 9

GH=143.04
FH=143.06



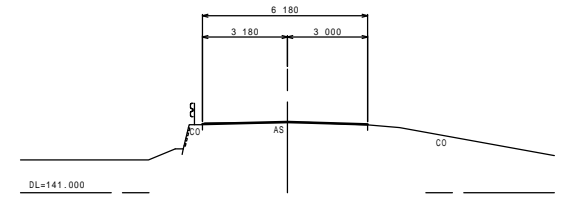
NO. 10+7(支線)

GH=143.50



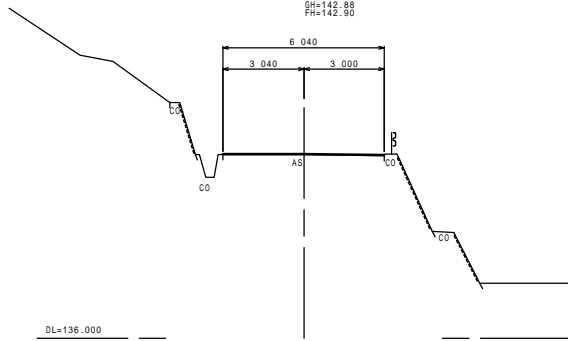
NO. 10-2(支線)

GH=143.63
FH=143.65



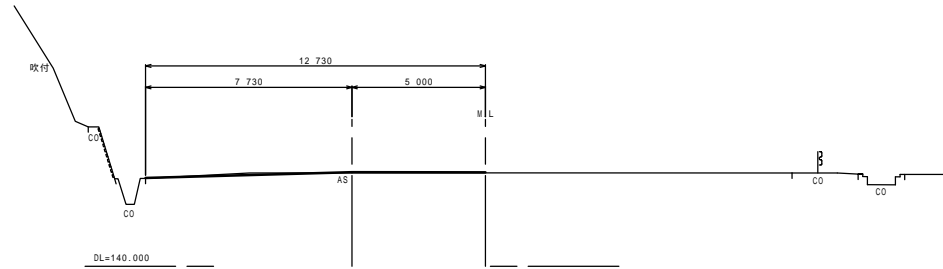
NO. 8

GH=142.88
FH=142.90

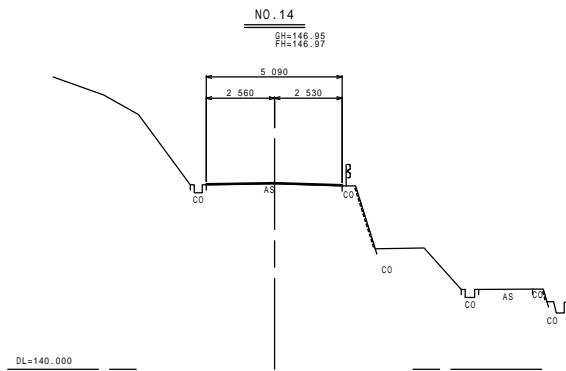
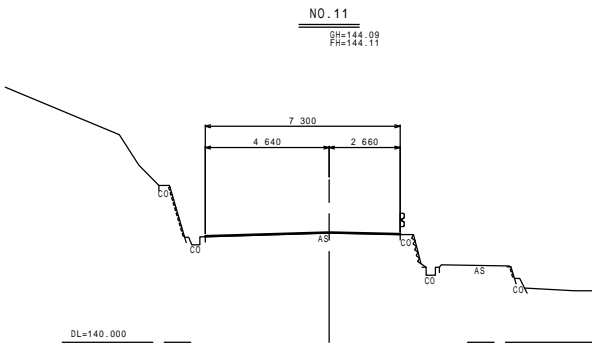
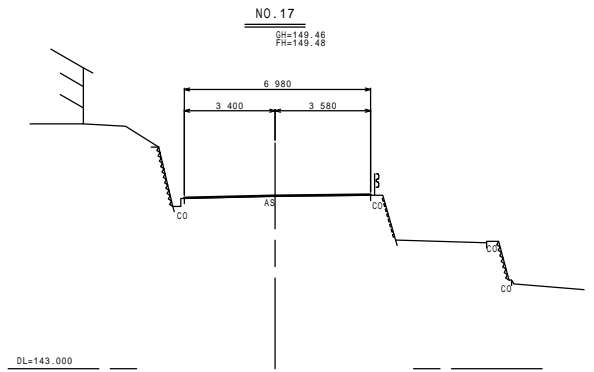
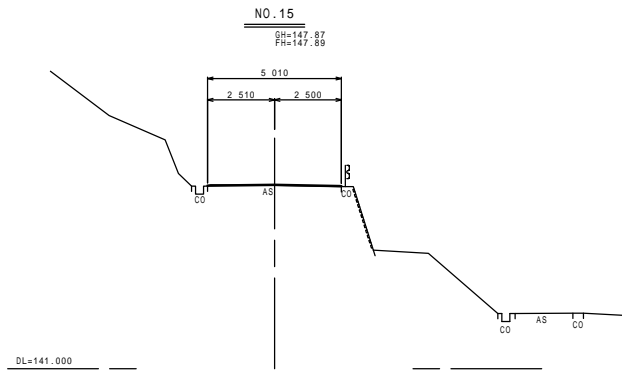
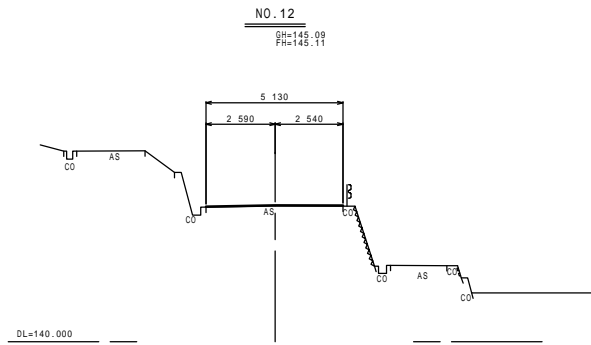
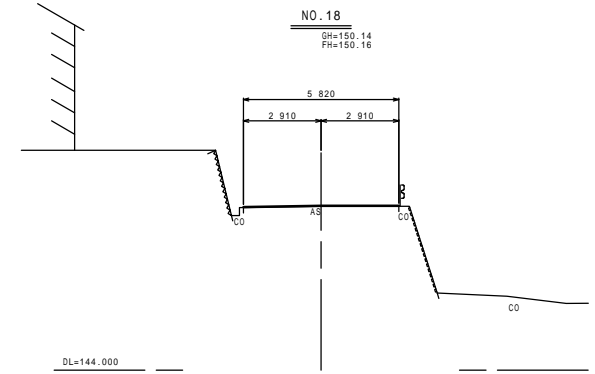
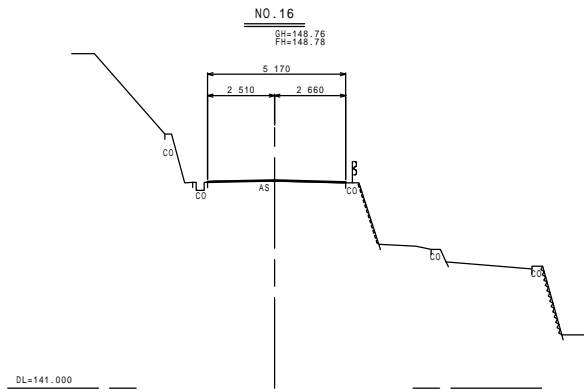
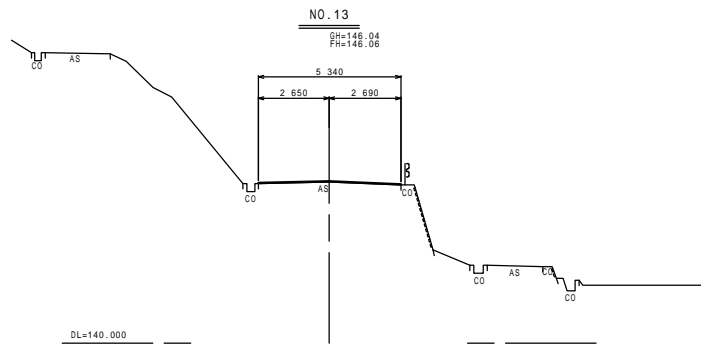


NO. 10+7.0

GH=143.50
FH=143.52



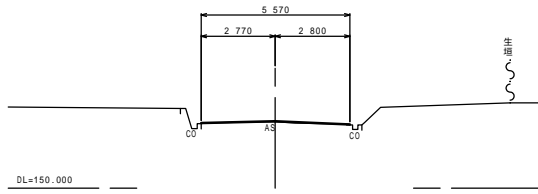
工種	平成	年度
起工番号	第 号	
路線名	町道藏羽橋发源線(A路線)	
施工箇所	船井郡京丹波町下大久保地内	
図面種類	横断面図(2)	
縮尺	S=1:100	
図面番号	察之内	



工種	平成	年度
起工番号	第 号	
路線名	町道藏洞橋发源線 (A路線)	
河川名	町道藏洞橋发源線 (A路線)	
施工箇所	船井郡京丹波町下大久保地内	
図面種類	横断面図 (3)	
縮尺	S=1:100	
図面番号	第之内	

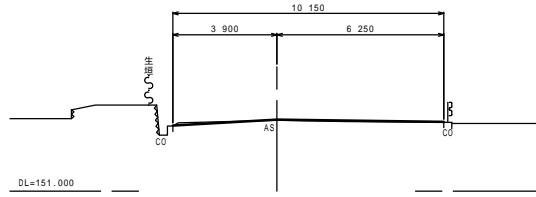
NO. 21

GH=152.49
FH=152.51



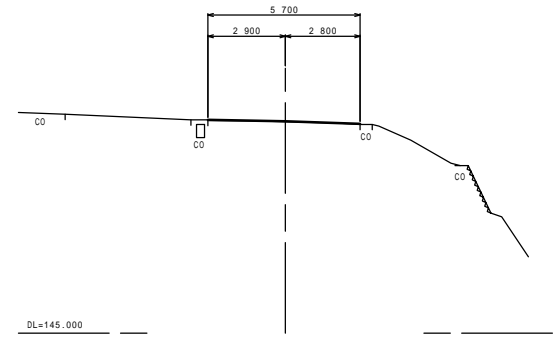
NO. 24

GH=153.66
FH=153.68



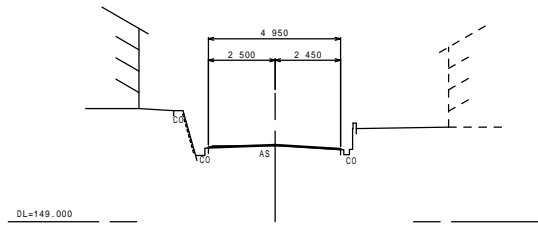
NO. 25+17.8

GH=152.92
FH=152.94



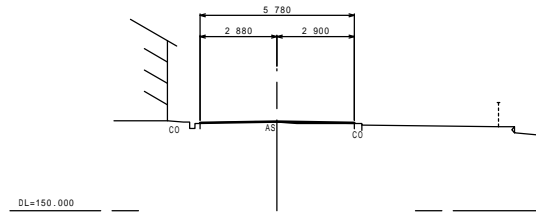
NO. 20

GH=151.85
FH=151.87



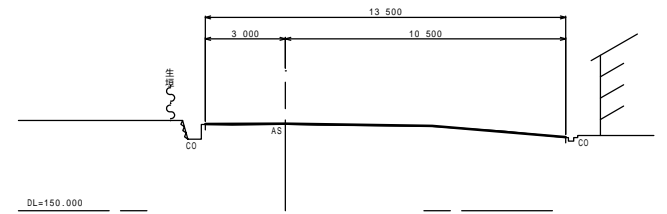
NO. 23

GH=153.32
FH=153.34



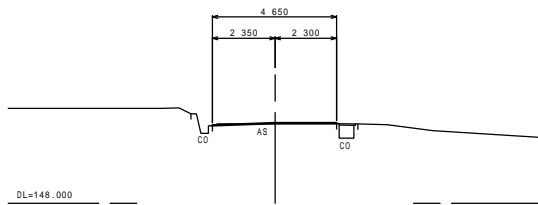
NO. 25

GH=153.24
FH=153.26



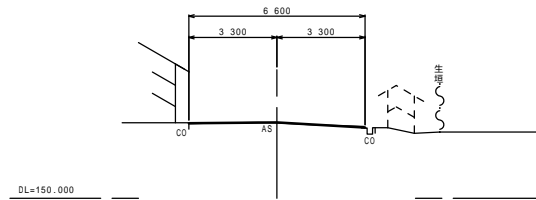
NO. 19

GH=150.98
FH=151.00



NO. 22

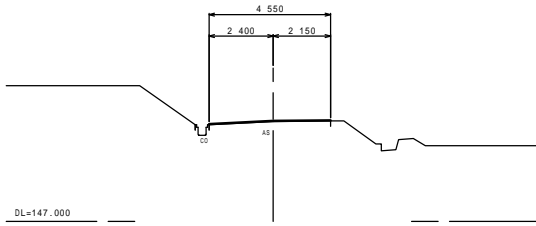
GH=152.82
FH=152.84



工種	平成	年度
起工番号	第 号	
路線名	町道藏洞橋发源線 (A路線)	
施工箇所	船井郡京丹波町下大久保地内	
図面種類	横断面 (4)	
縮尺	S=1:100	
図面番号	察之内	

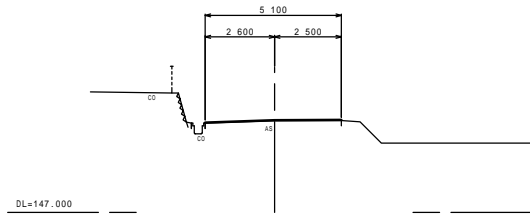
NO. 3

GH=150.74
FH=150.76



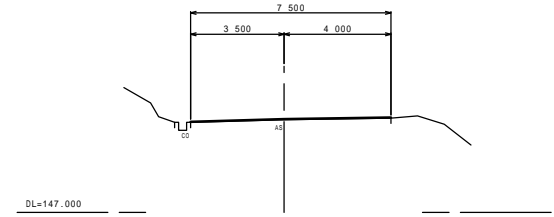
NO. 7

GH=150.43
FH=150.48



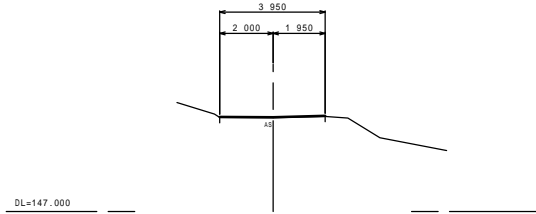
NO. 10

GH=150.47
FH=150.49



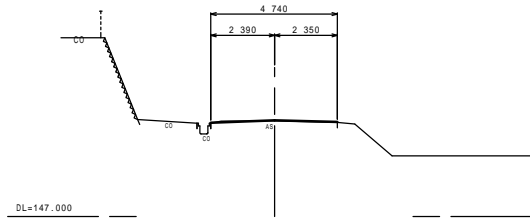
NO. 2

GH=150.51
FH=150.53



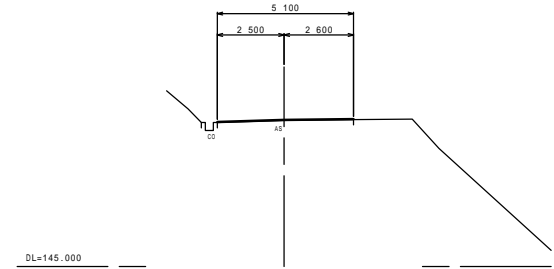
NO. 6

GH=150.58
FH=150.60



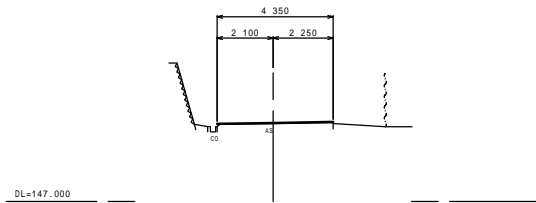
NO. 9

GH=150.47
FH=150.49



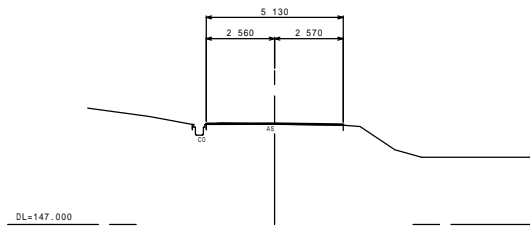
NO. 1

GH=149.92
FH=149.94



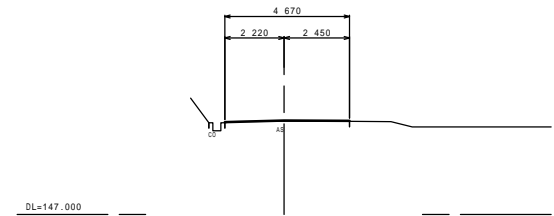
NO. 5

GH=150.78
FH=150.78



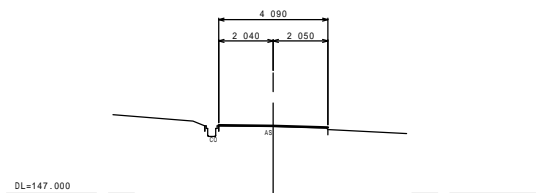
NO. 8

GH=150.50
FH=150.52



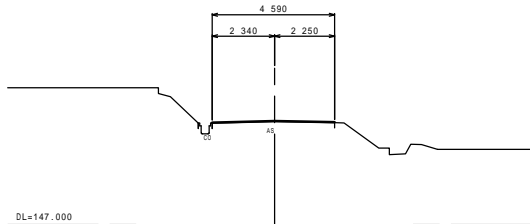
NO. 0

GH=149.52
FH=149.54



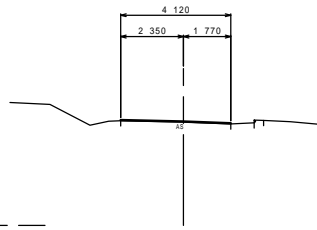
NO. 4

GH=150.88
FH=150.88

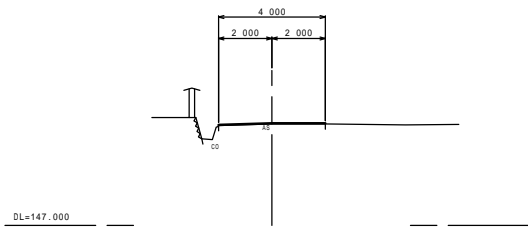


工種	平成	年度
起工番号	第 号	
路線 河川名	巖洞橋发湖線	
施工箇所	船井郡京丹波町上大久保地内	
図面種類	横断面図(1)	
縮尺	S=1:100	
図面番号	第之内	

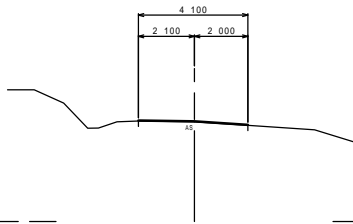
NO. 14
GH=150.87
FH=150.89



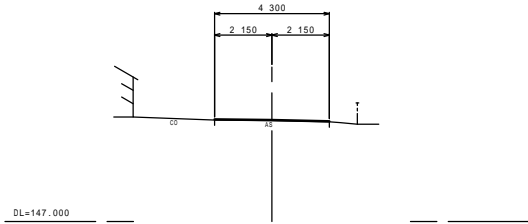
NO. 17
GH=150.80
FH=150.82



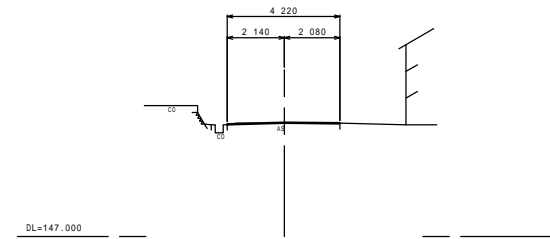
NO. 13
GH=150.73
FH=150.75



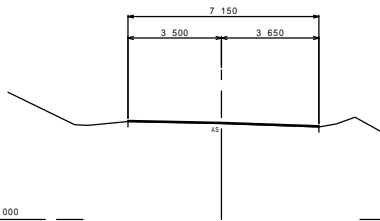
NO. 16
GH=150.78
FH=150.80



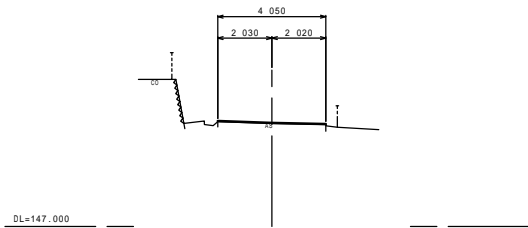
NO. 18+11
GH=151.24
FH=151.26



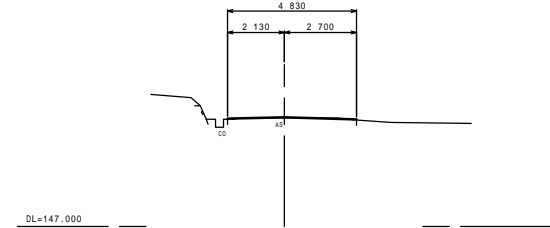
NO. 12
GH=150.60
FH=150.62



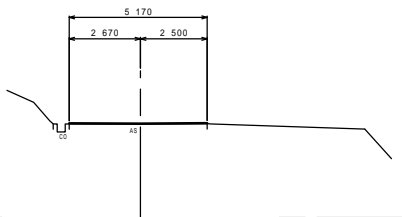
NO. 15
GH=150.86
FH=150.88



NO. 18
GH=151.07
FH=151.09



NO. 11
GH=150.50
FH=150.52



工種	平成	年度
起工番号	第 号	
路線 河川 名	巖洞橋发湖線	
施工箇所	船井郡京丹波町上大久保地内	
図面種類	横断面(2)	
縮尺	S=1:100	
図面番号	案之内	