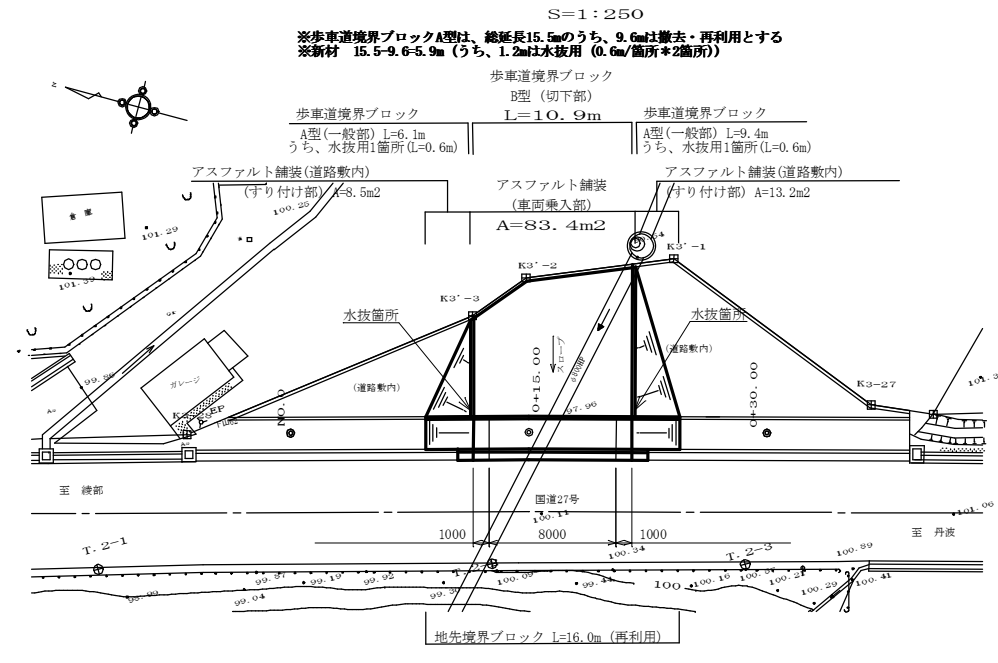
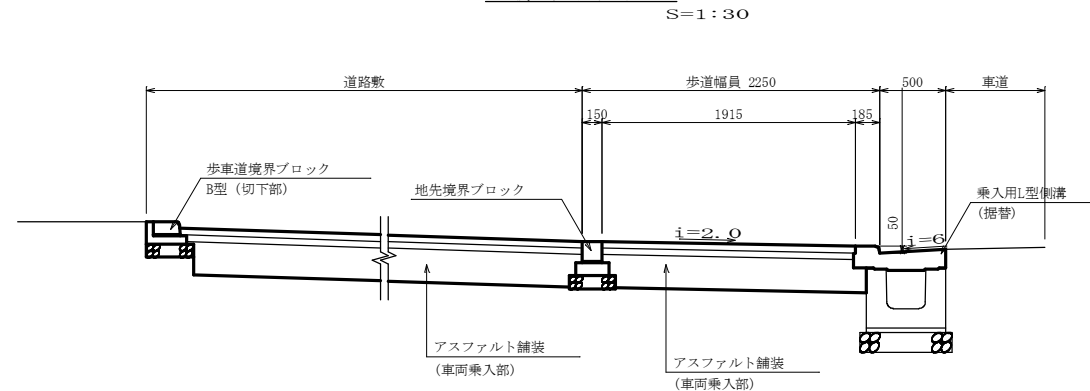


歩道切下(車両乗入) 一般図

平面図



標準断面図



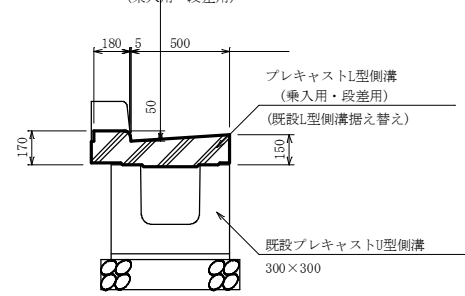
構造図

歩車道境界ブロック

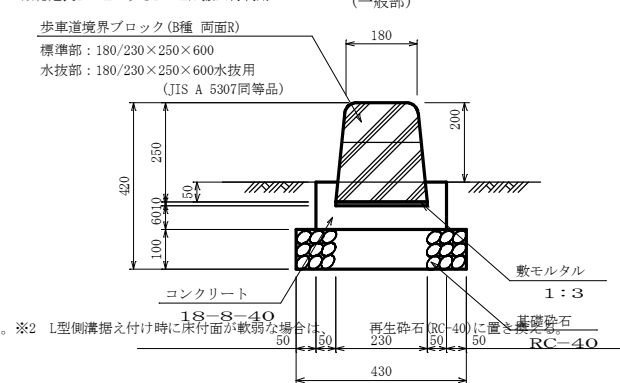
S=1:10

プレキャストL型側溝据替

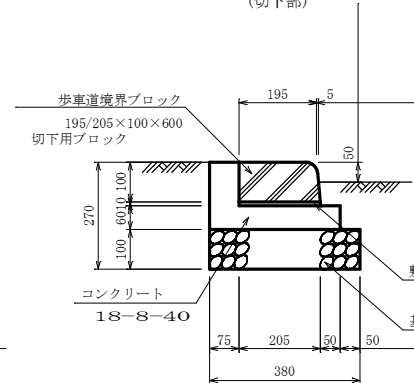
S=1:20



A型 (一般部)

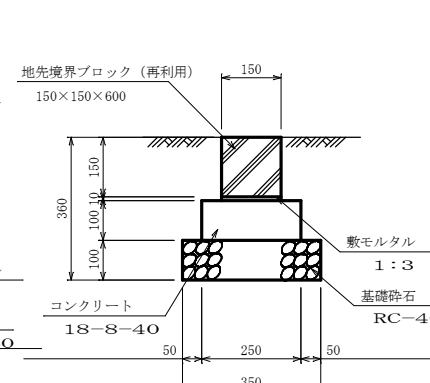


B型 (切下部)



地先境界ブロック

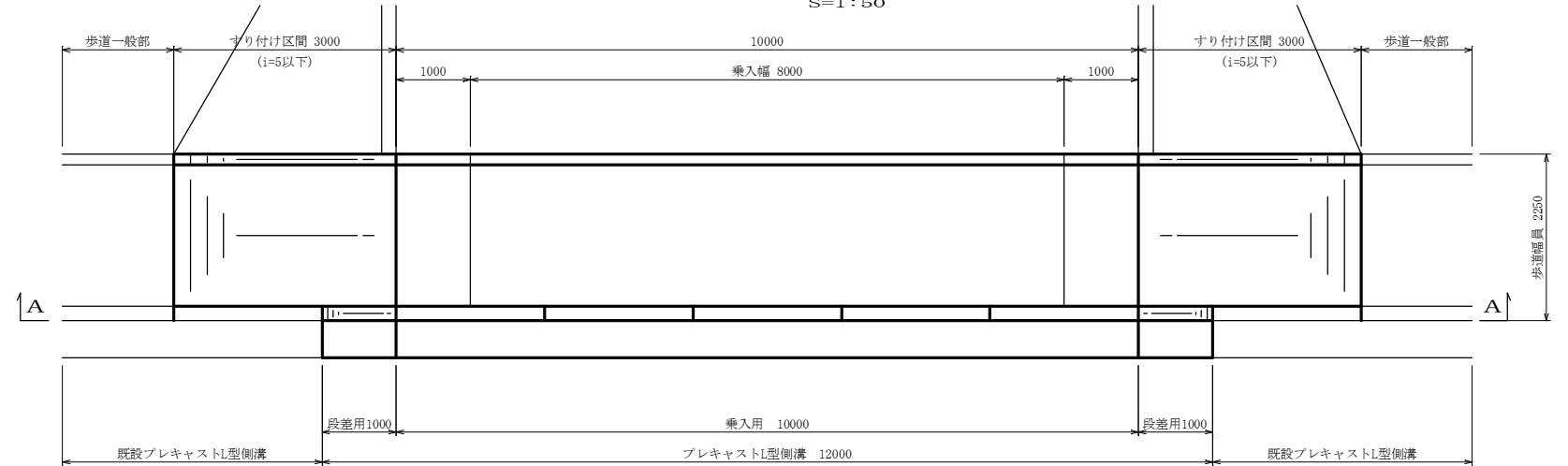
S=1:10



乗入部 詳細図

平面図

S=1:50



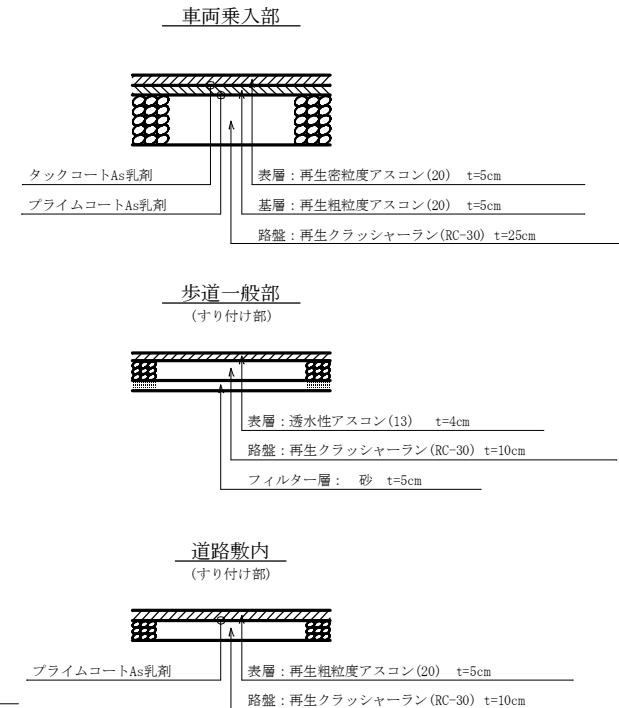
A-A

H・S=1:50
V・S=1:20



アスファルト舗装構成図

S=1:20



工事名	平成22年度 国道27号中山歩道切下工事
工事番号	22-A67k
施工箇所	京丹波町中山 地内
図面種類	歩道切下(車両乗入)一般図
縮尺	図示
図面番号	業之内

※1 既存の標準部L型側溝を撤去後、乗入用および 段差用に据え付ける。 ※2 L型側溝据え付け時に床面が軟弱な場合は、

※ 水抜用ブロック間隔は、5.0m以内に1箇所とする。