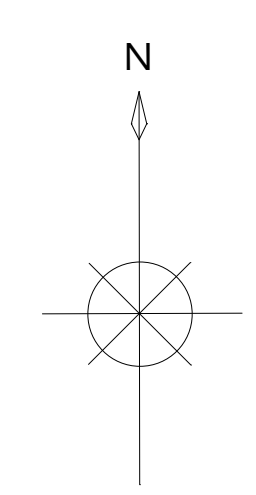
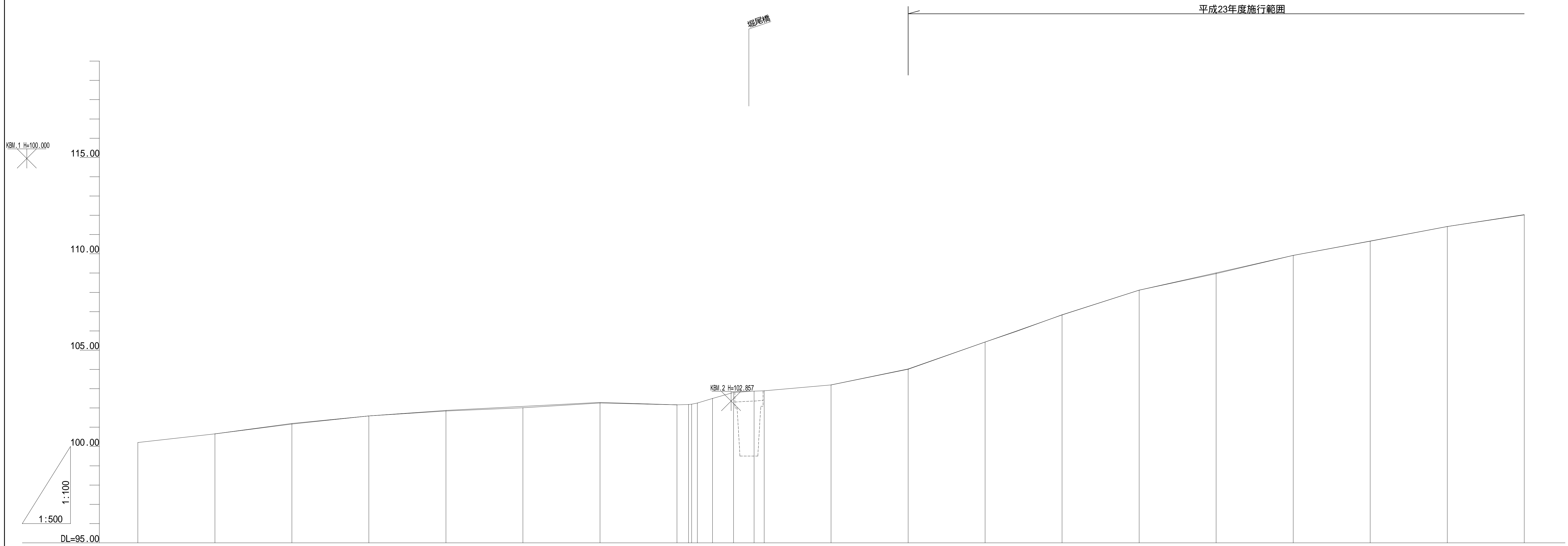


西河内
 アスファルト舗装撤去
 工事延長 $L = 251.0\text{m}$ (平成23年度)
 $A = 856\text{m}^2$
 アスファルト舗装工 $t = 40$
 $A = 862\text{m}^2$



工種	平成23年度町道西河内中上林線舗装工事
起工番号	第 号
路線名	町道西河内中上林線
施工箇所	船井郡京丹波町 西河内 地内
図面種類	平面図
工種	S=1:500
図面番号	全 8 葉之内 1

縦断面図 H=1:500, V=1:100




測点	現況			計画		
	単距離	追加距離	地盤高	切土	盛土	勾配
0	0.00	0.00	100.205			
1	20.00	20.00	100.657			
2	20.00	40.00	101.197			
3	20.00	60.00	101.569			
4	20.00	80.00	101.842			
5	20.00	100.00	102.011			
6	20.00	120.00	102.286			
7	20.00	140.00	102.165			
8	5.30	160.00	102.876			
9	17.35	180.00	103.196			
10	20.00	200.00	104.006			
11	20.00	220.00	105.424			
12	12.00	240.00	106.828			
13	20.00	260.00	108.111			
14	20.00	280.00	108.967			
15	20.00	300.00	109.917			
16	20.00	320.00	110.666			
17	20.00	340.00	111.415			
18	20.00	360.00	112.009			

工種	平成23年度
起工番号	第 号
路線名	町道西河内中上林線
施工箇所	京丹波町 西河内 地内
図面種類	縦断面図
工種	H=1:500, V=1:100
図面番号	全 8 葉之内 2

縦断面図 H=1:500 , V=1:100

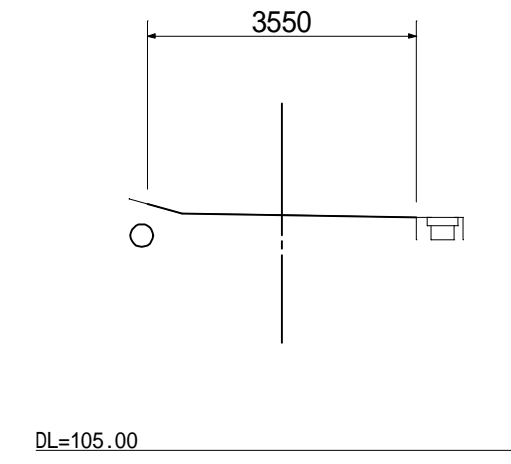
平成23年度施行範囲



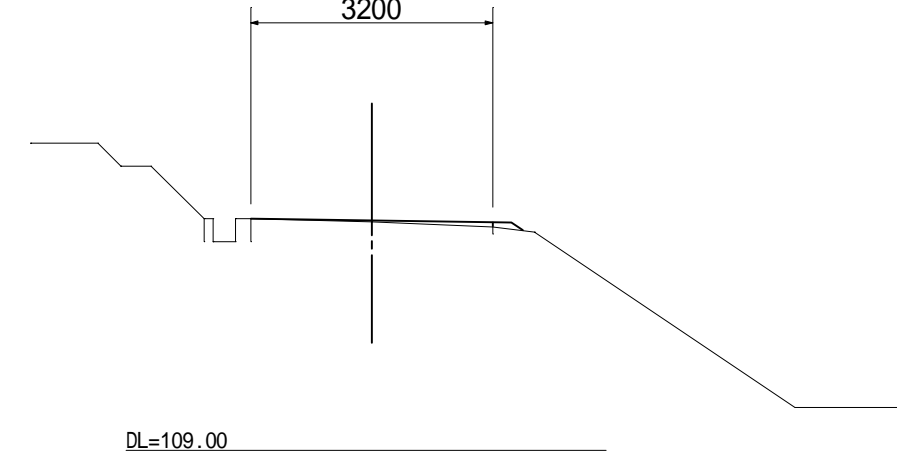
計 画	勾配													
	盛土													
	切土													
	計画高	12.00	12.56	12.64	12.70	12.97	13.10	13.43	13.64	14.70	15.19			
現 況	地盤高	112.00	112.56	112.64	112.82	12.96	13.03	13.38	13.64	14.70	15.19			
	追加距離	360.00	380.00	384.90	395.00	400.00	412.00	420.00	440.00	451.00				
	単距離	0.00	20.00	2.00	2.10	10.10	5.00	12.00	8.00	20.00	11.00			
測 点	18	19 +2.8 +4.9	20 +15.0	20 +12.0	21 +12.0	21 +11.0	22 +11.0							

工種	平成23年度
起工番号	第 号
路線名	町道西河内中上林線
施工箇所	京丹波町 西河内 地内
図面種類	縦断面図
工種	H=1:500 , V=1:100
図面番号	全 8 葉之内 3

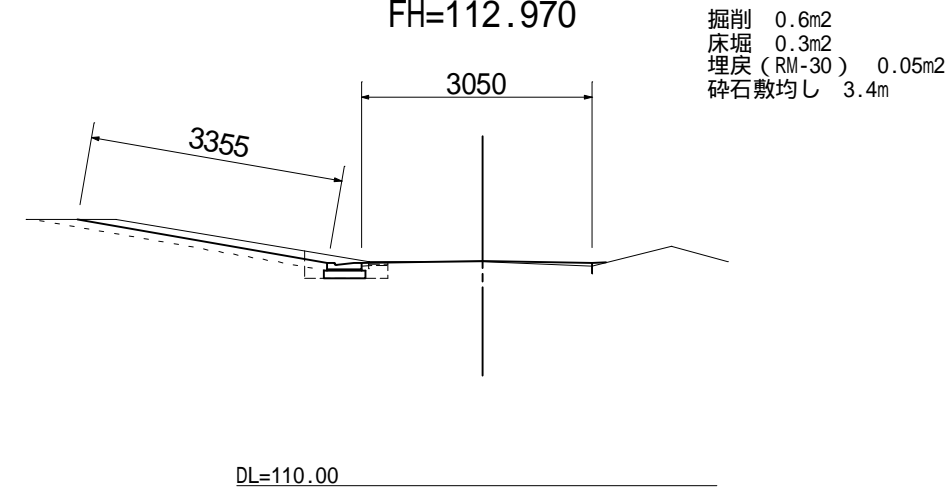
No. 13
GL=108.119
FH=108.111



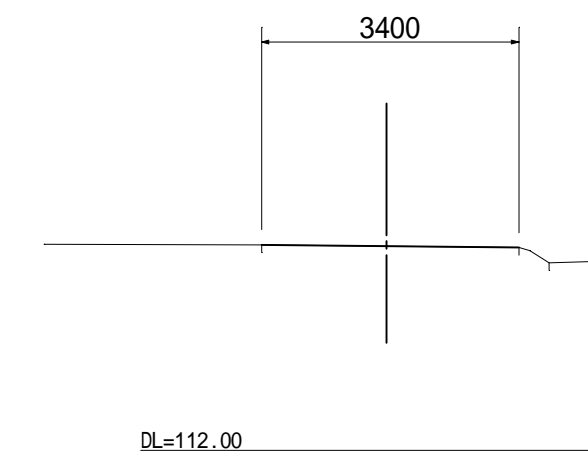
No. 18
GL=112.020
FH=112.039



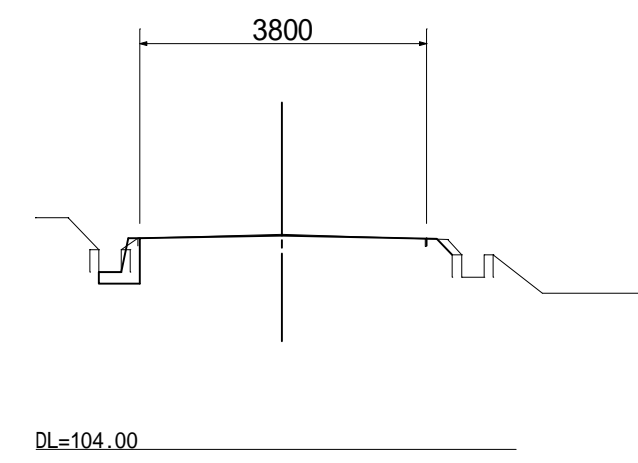
No. 19+15.0
GL=112.965
FH=112.970



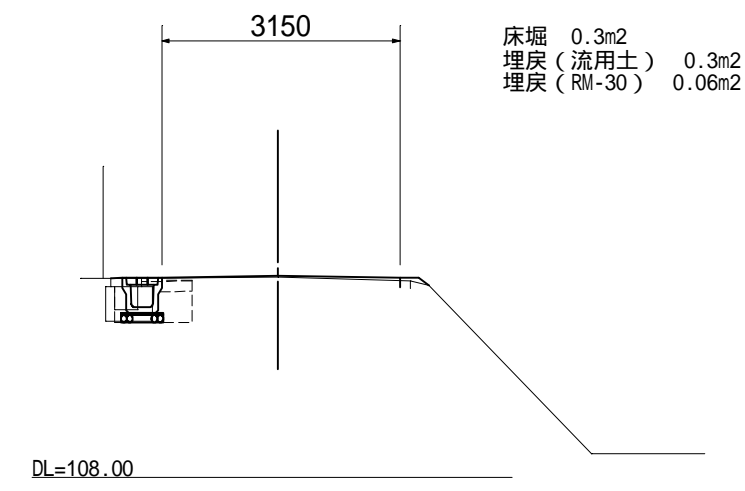
No. 22
GL=114.701
FH=114.701



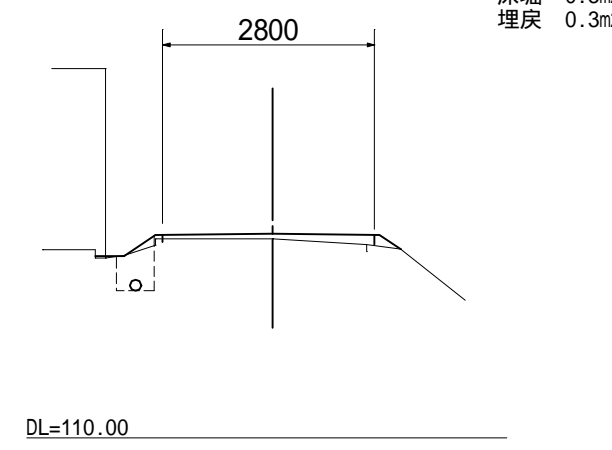
No. 12
GL=106.840
FH=106.828



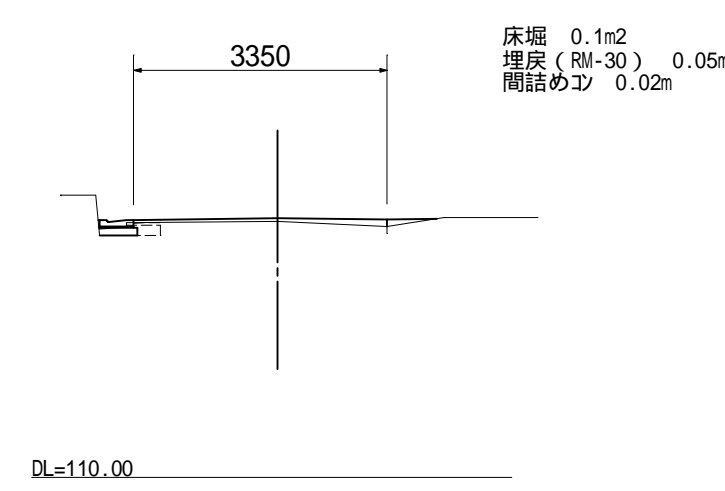
No. 16
GL=110.651
FH=110.666



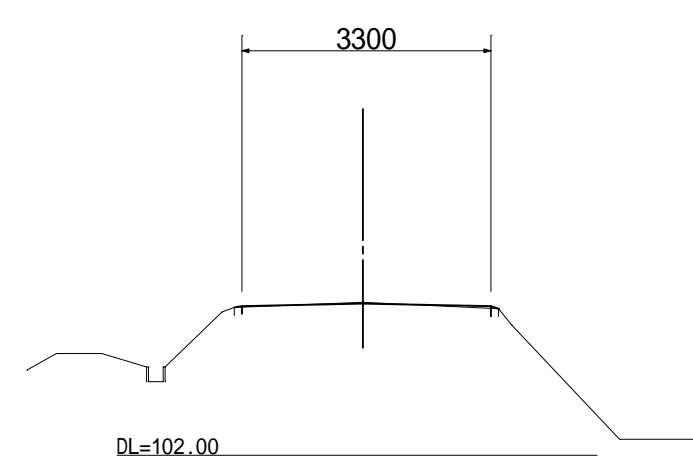
No. 19+4.9
GL=112.629
FH=112.700



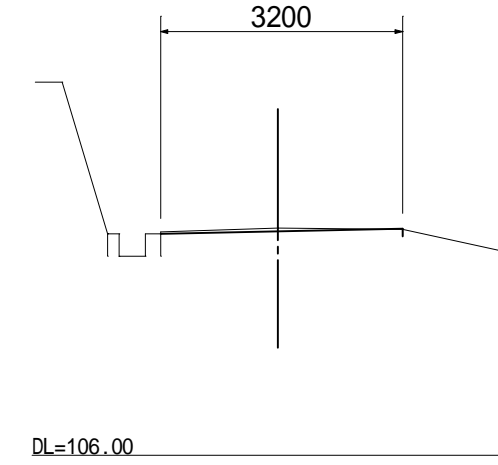
No. 20+12.0
GL=113.384
FH=113.431



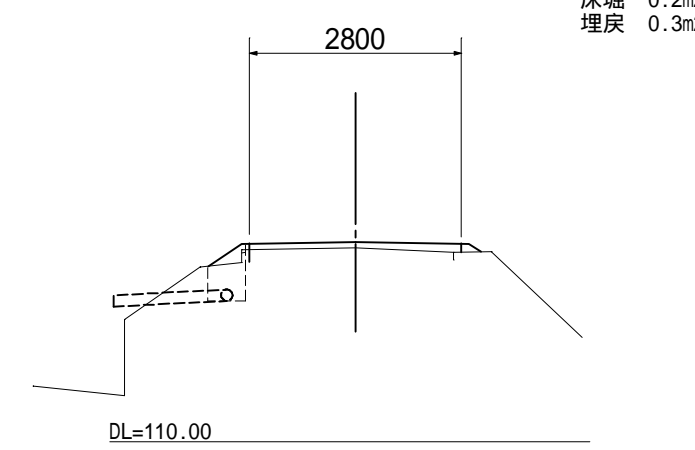
No. 10
GL=104.026
FH=104.006



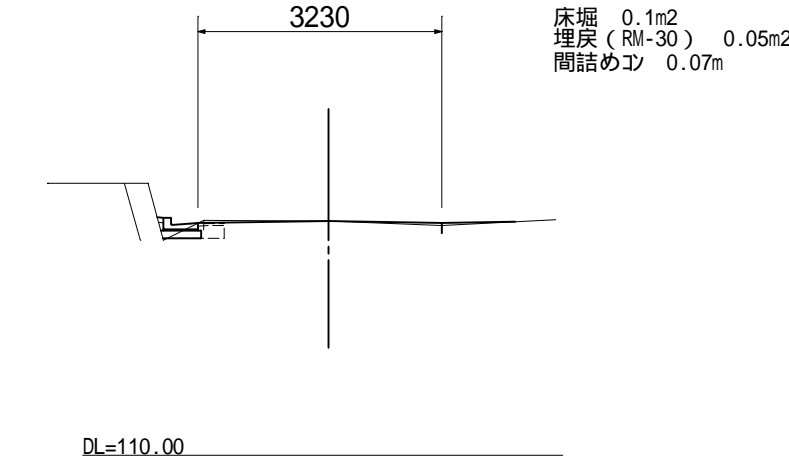
No. 14
GL=109.012
FH=108.967



No. 19+2.8
GL=112.570
FH=112.644

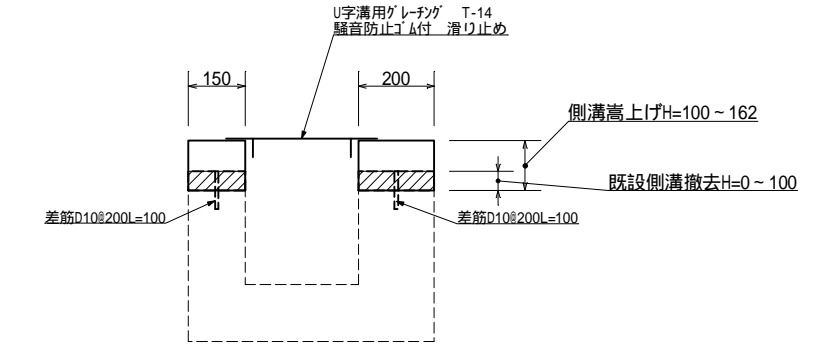


No. 20
GL=113.103
FH=113.103

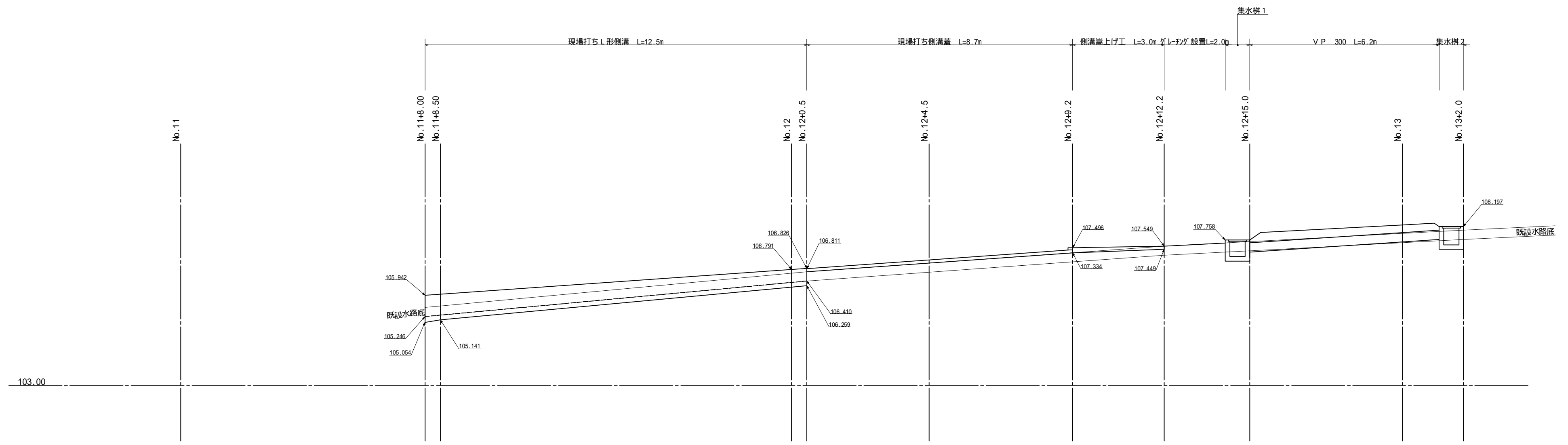
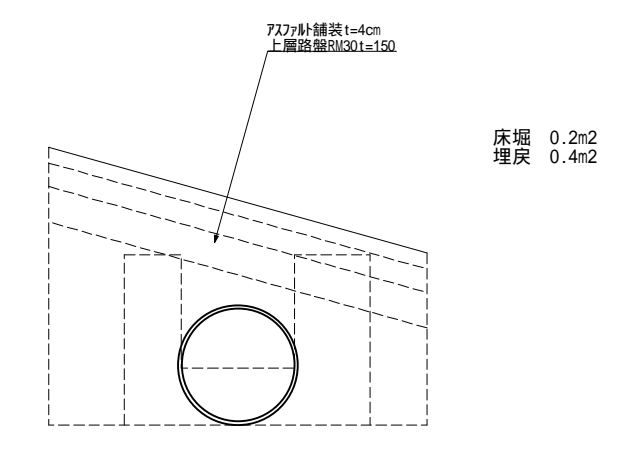


工種	平成23年度
起工番号	第 号
路線名	町道西河内中上林線
施工箇所	船井郡京丹波町 西河内 地内
図面種類	横断図
工種	S=1:100
図面番号	全 8 葉之内 4

側溝高上げ 1:20



管渠工 1:20



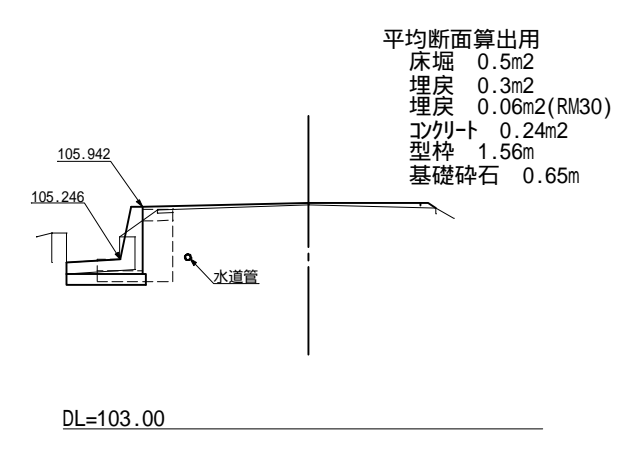
現場打ちL形側溝 1:20・1:100

現場打ち側溝蓋 1:20

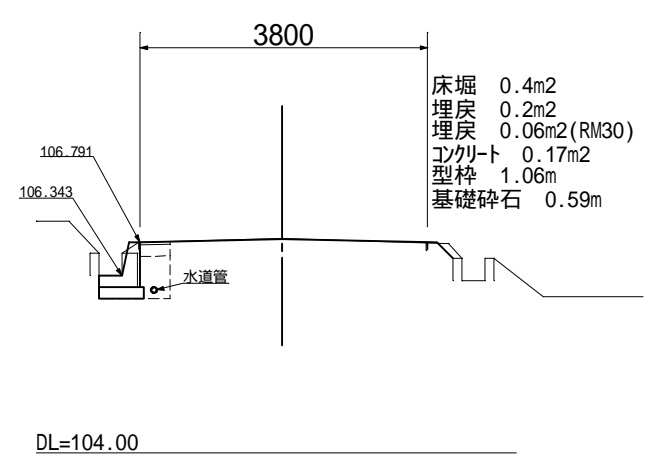
集水柵 1 1:20

集水柵 2 1:20

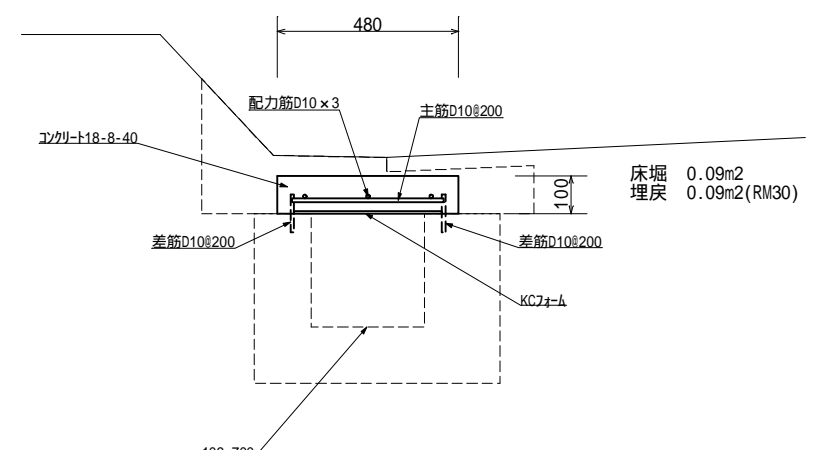
No. 11+8.0
GL=105.967
FH=105.986



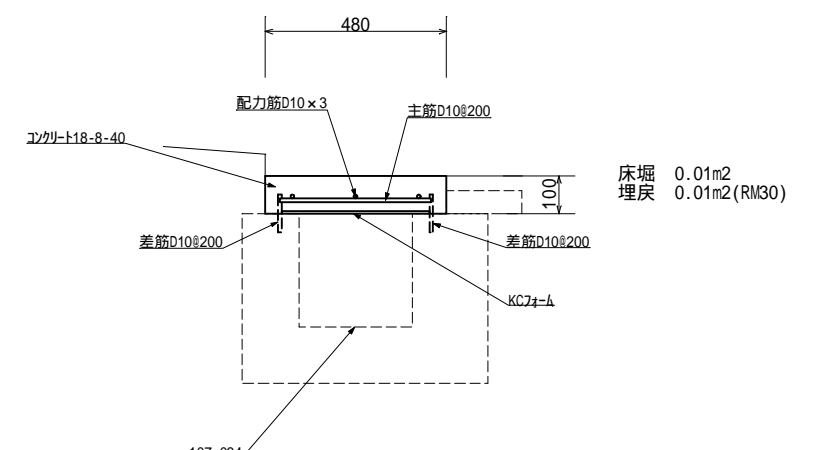
No. 12
GL=106.840
FH=106.828



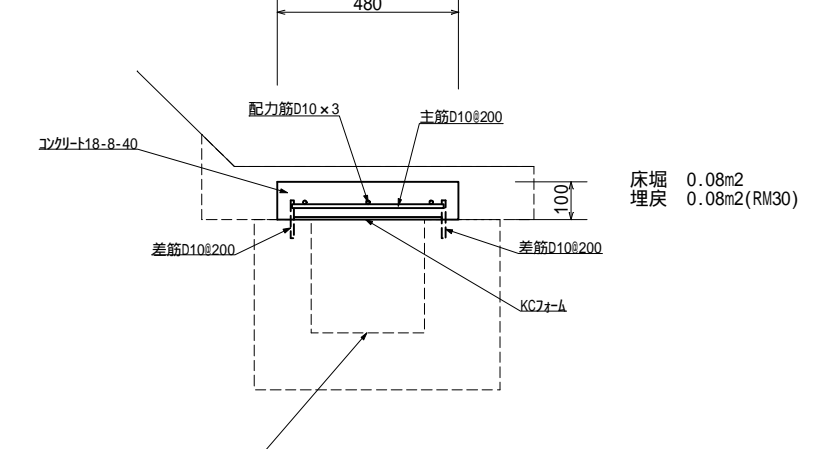
No. 12+4.5



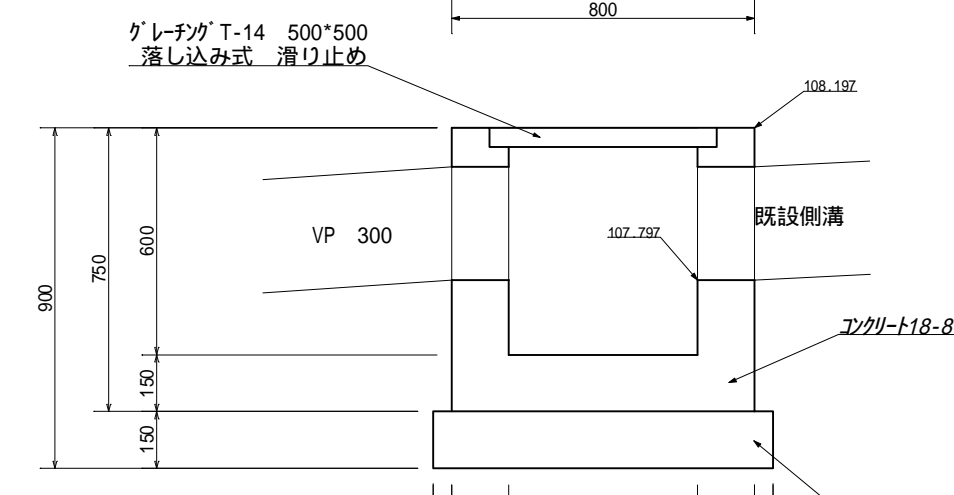
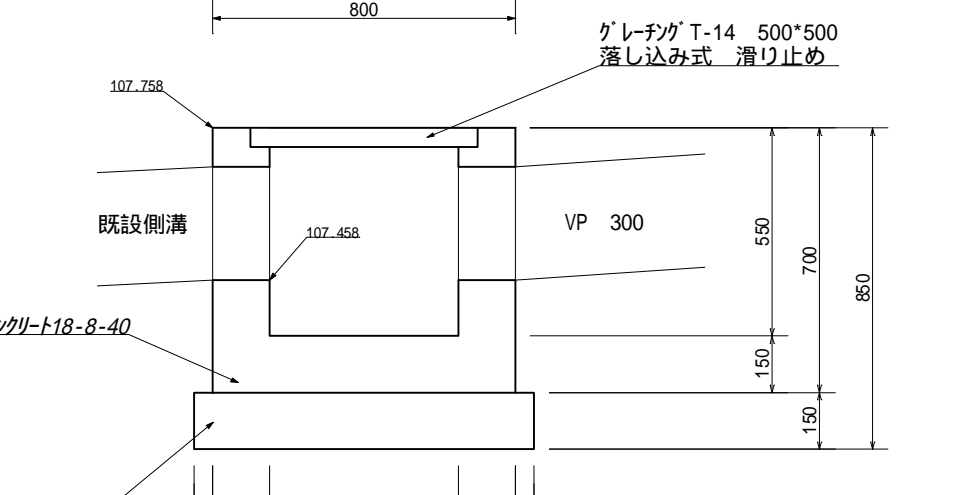
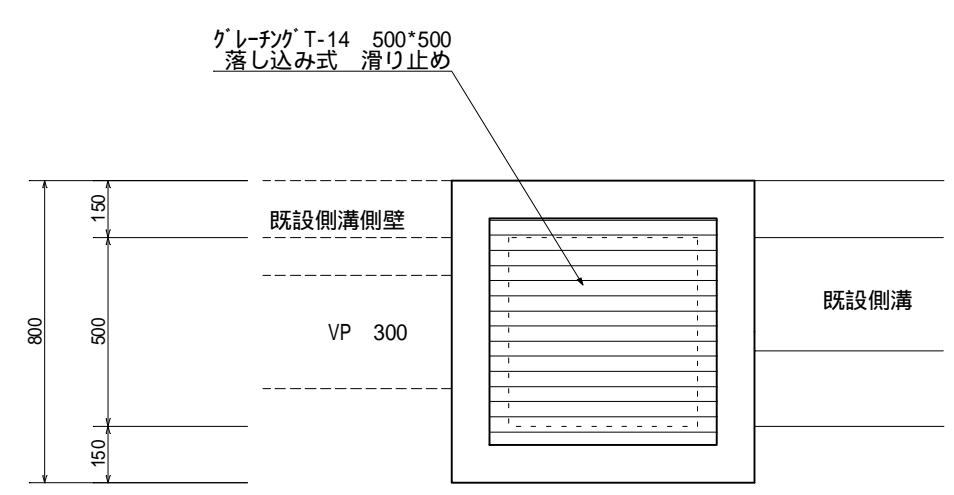
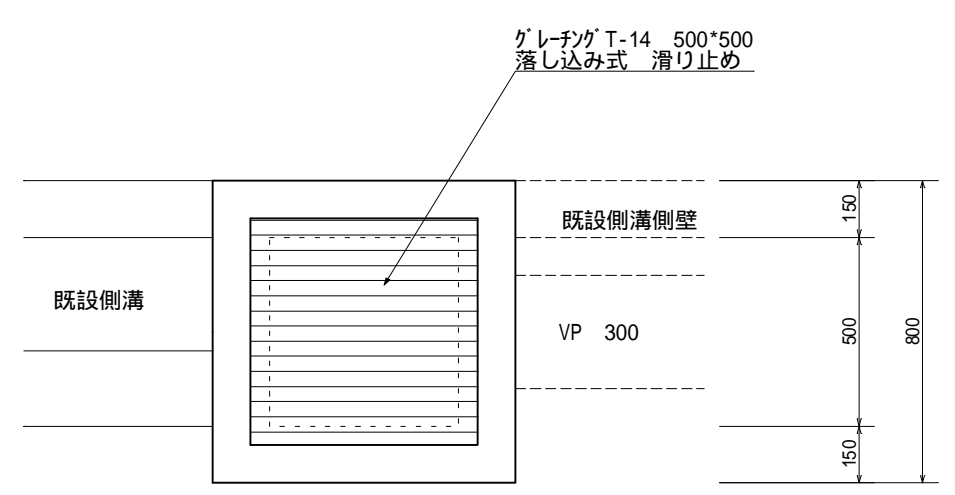
No. 12+9.2



No. 12+0.5



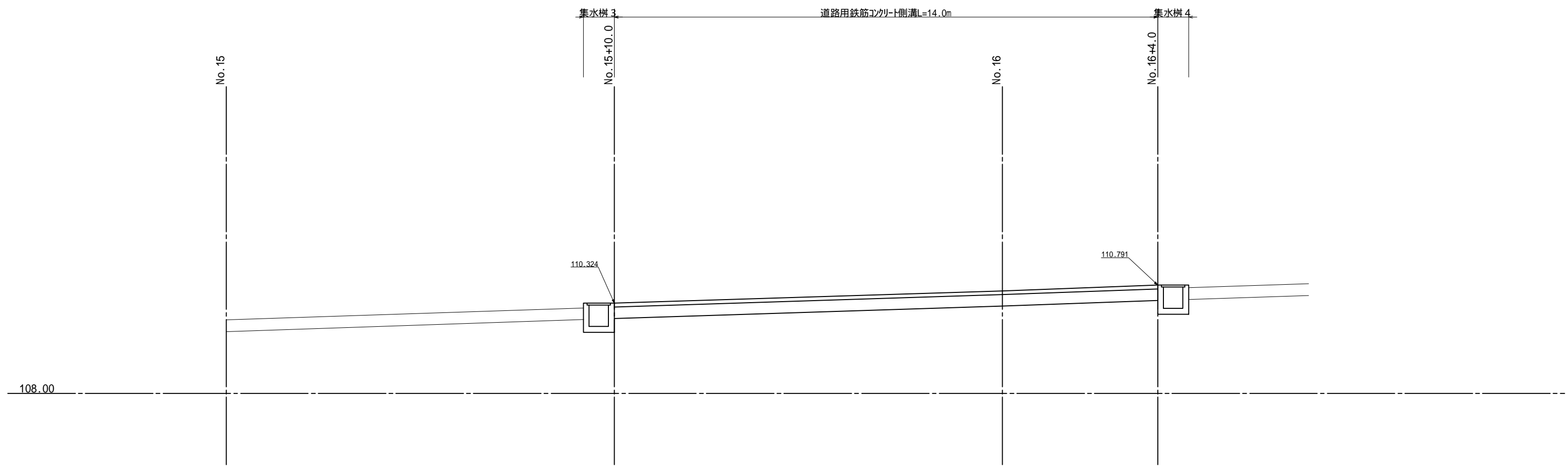
700x150x150mm 2層構造RC15cm 下の埋戻は共通してRM30t=15cmで行う



床底 0.6m2
埋戻 0.3m2
埋戻 0.06m2 (RM30)

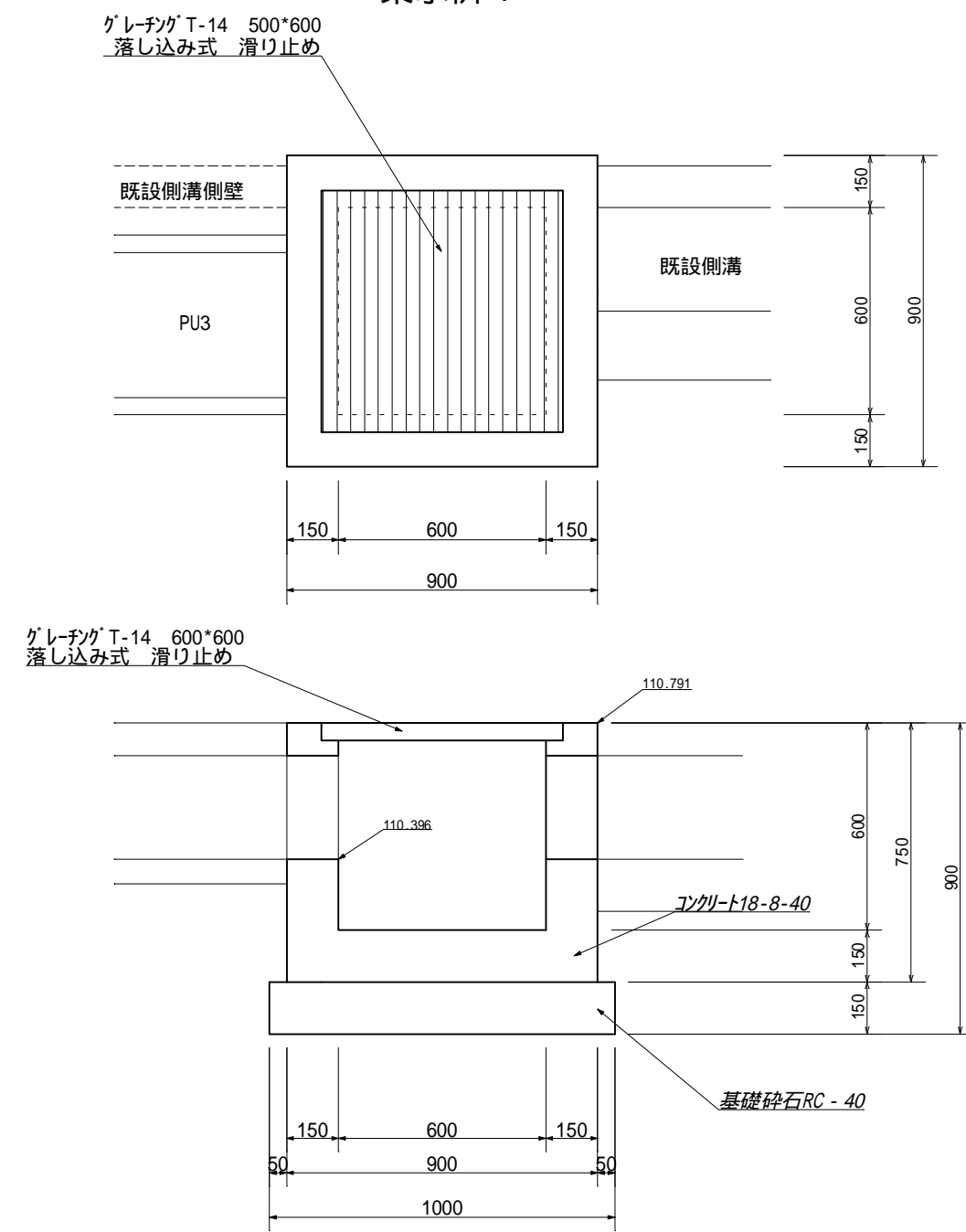
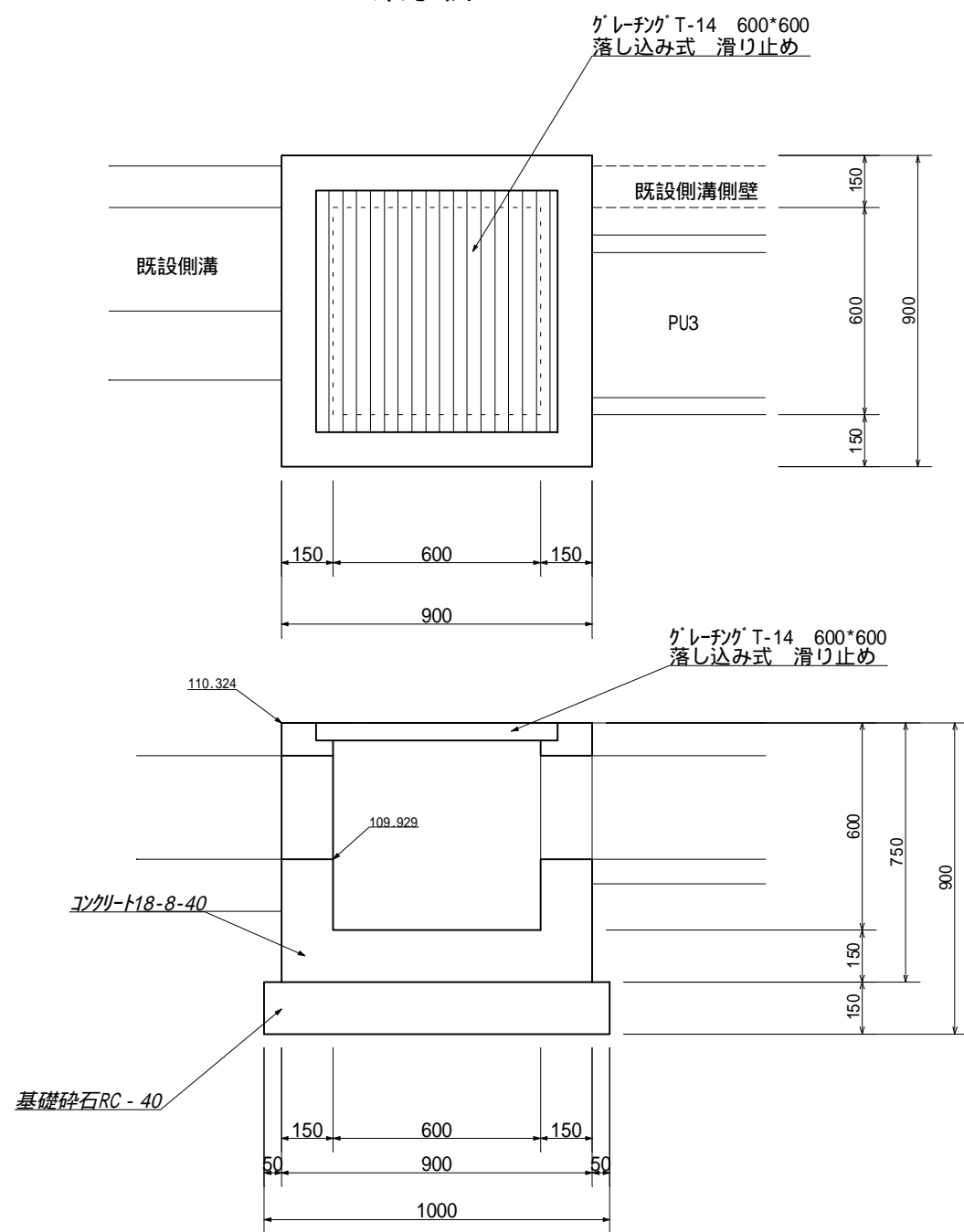
床底 0.6m2
埋戻 0.3m2
埋戻 0.06m2 (RM30)

工種	平成23年度
起工番号	第 号
路線名	町道西河内中上林線
施工箇所	船井郡京丹波町 西河内 地内
図面種類	排水構造物詳細図1
工種	
図面番号	全 8 葉之内 5

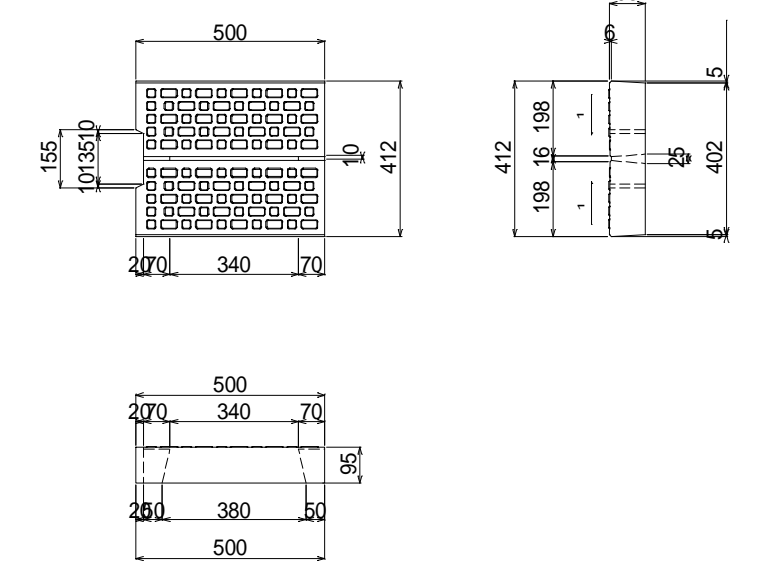
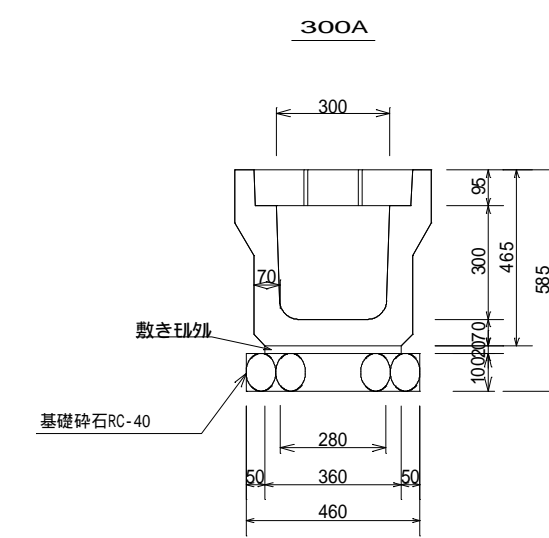


集水樹 3

集水樹 4

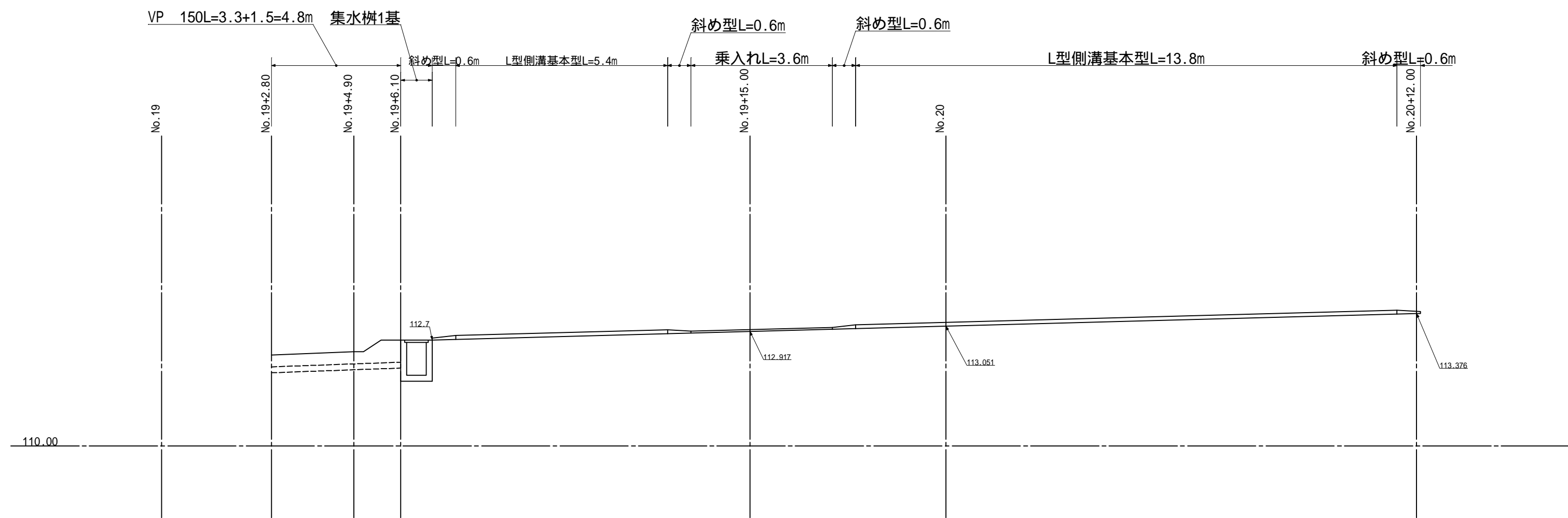


JIS側溝3種 (300サイズ)

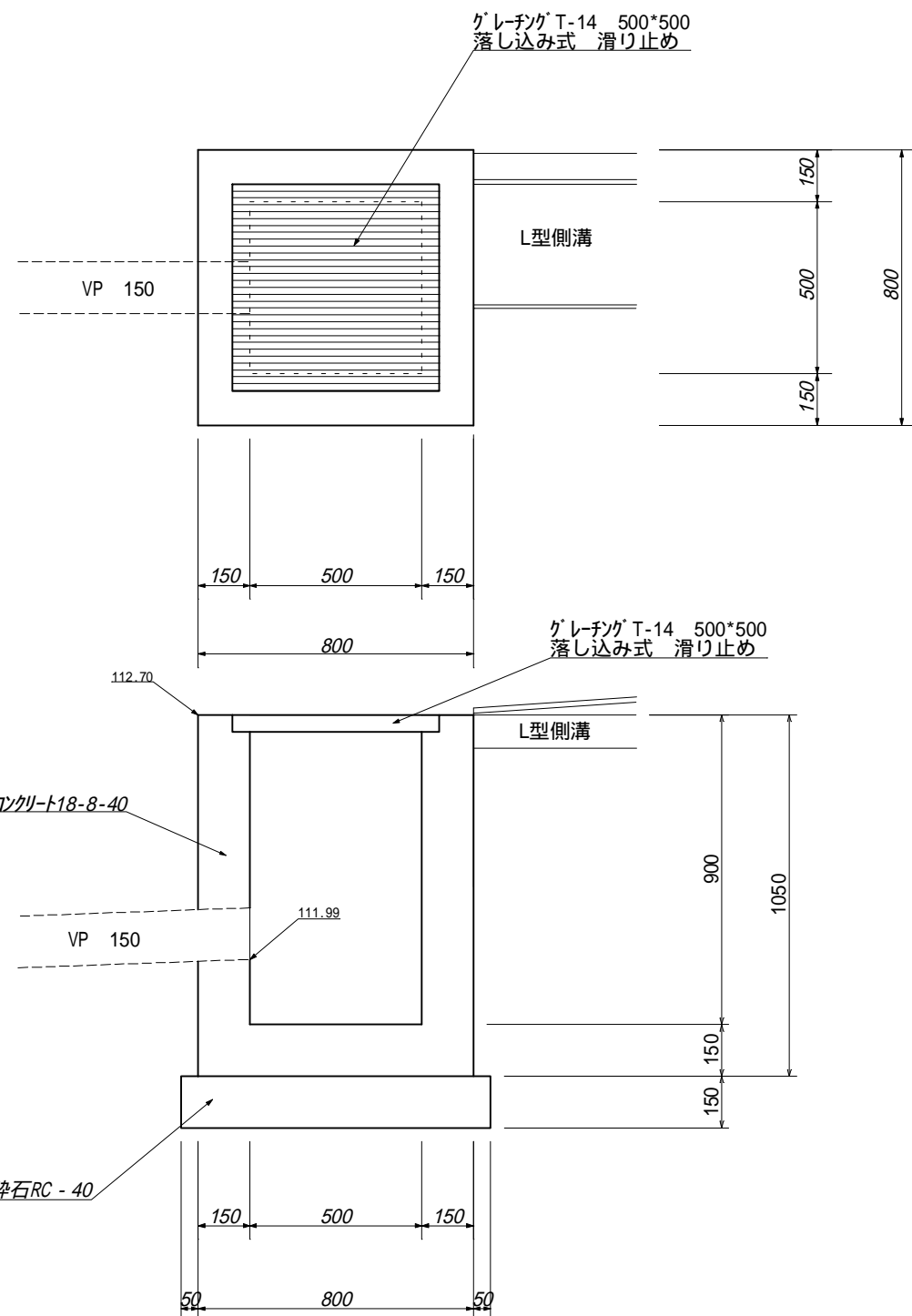


アスファルト舗装下の埋戻は共通してRM30t=15cmで行う

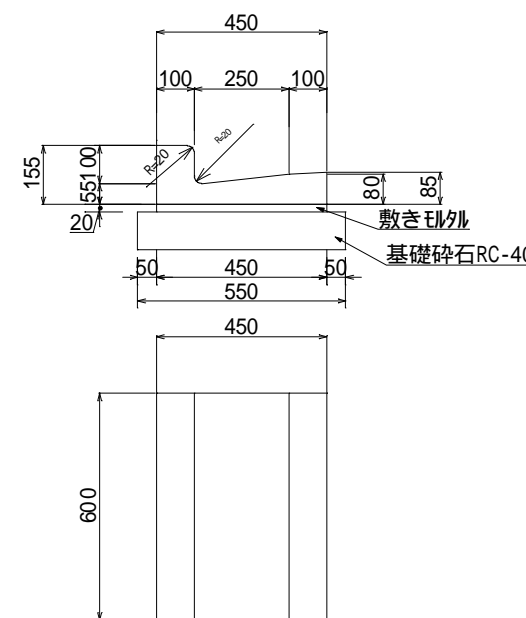
工種	平成23年度
起工番号	第 号
路線名	町道西河内中上林線
施工箇所	船井郡京丹波町 西河内 地内
図面種類	排水構造物工詳細図2
工種	
図面番号	全 8 葉之内 6



集水樹 5

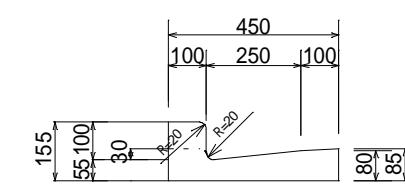


道路用鉄筋コンクリートL型側溝 (J I S)

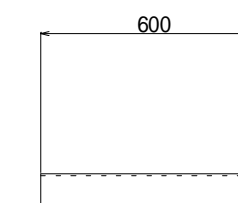


鉄筋コンクリートL型 (乗入用)

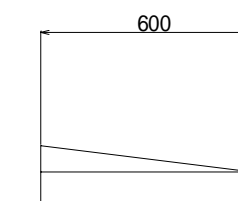
寸法図



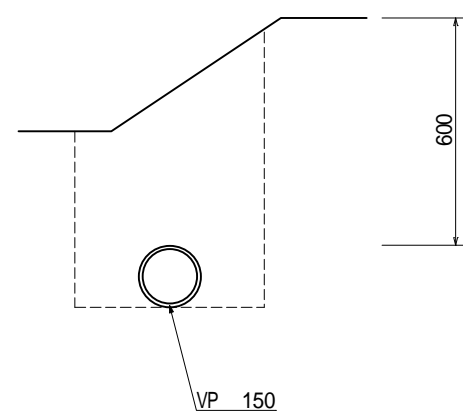
直部



斜部

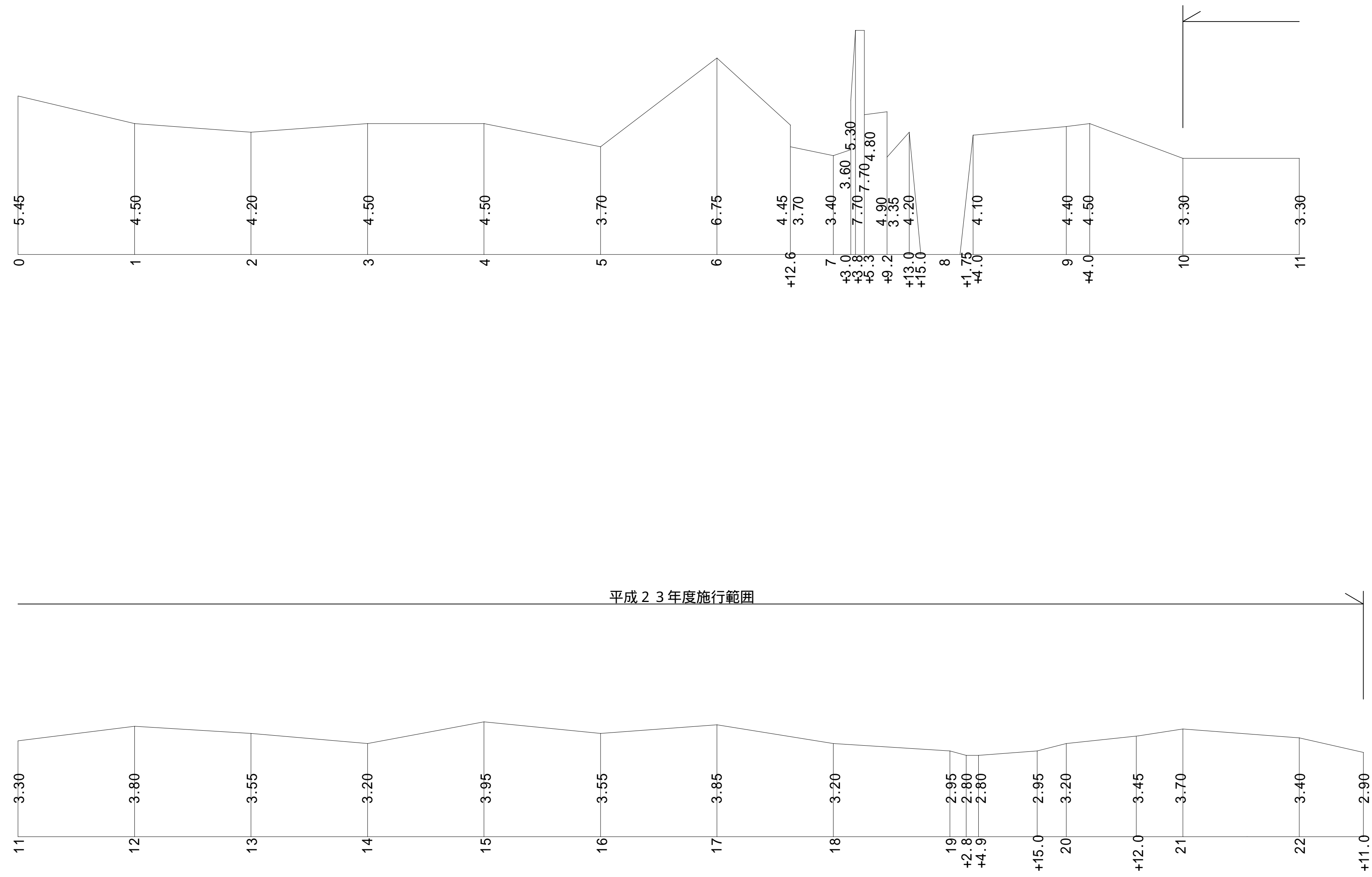


管渠工



アスファルト舗装下の埋戻は共通してRM30t=15cmで行う

工種	平成23年度
起工番号	第 号
路線名	町道西河内中上林線
施工箇所	船井郡京丹波町 西河内 地内
図面種類	排水構造物工詳細図 3
工種	
図面番号	全 8 葉之内 7



工種	平成23年度町道西河内中上林線舗装工事
起工番号	第 号
路線名	町道西河内中上林線
施工箇所	船井郡京丹波町 西河内 地内
図面種類	舗装展開図
工種	S=1:横500 縦100
図面番号	全 8 葉之内 8