

平面図(1/4)

京丹波町坂原地内

S=1:500

町道坂原粟ノ谷線



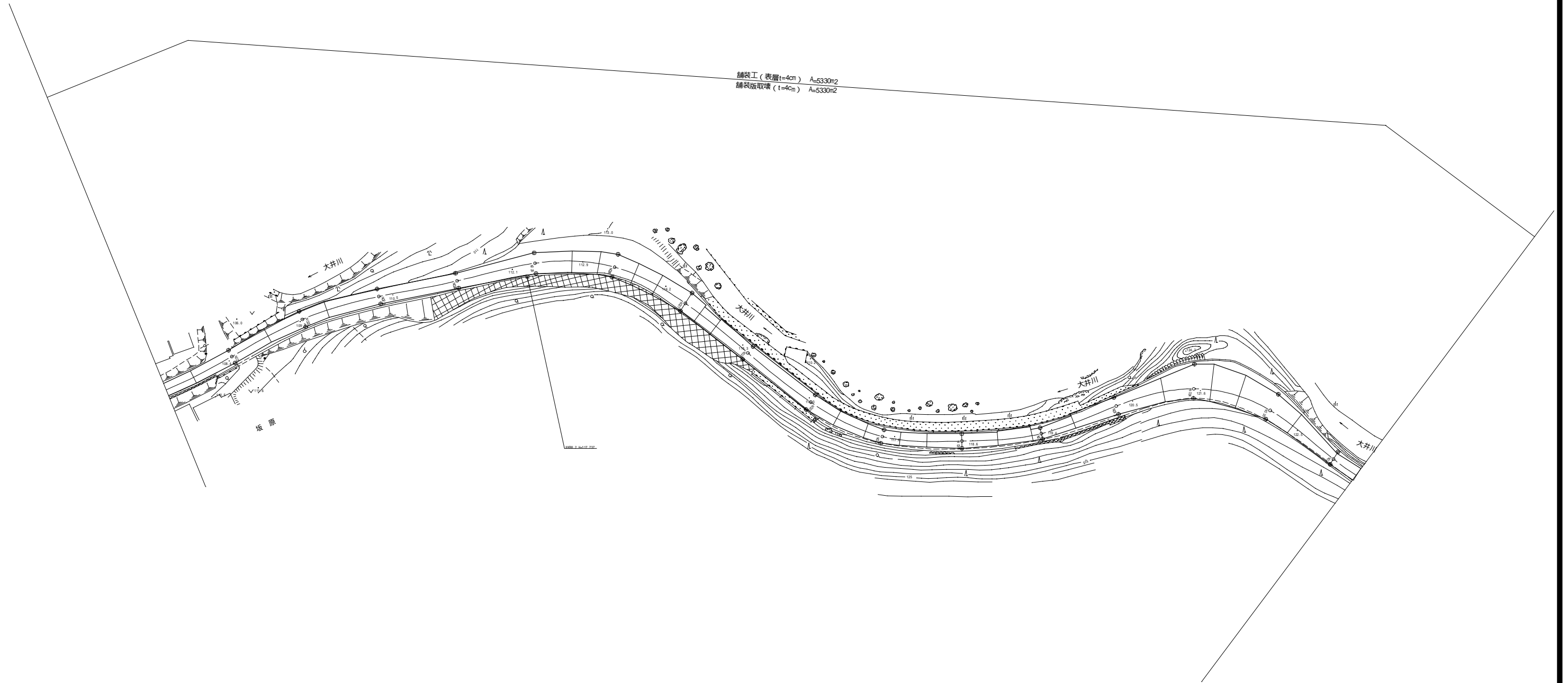
工事名	平成22年度(繰越) きの細かな交付金事業 町道坂原粟ノ谷線舗装工事
工事番号	23-A500
施工箇所	京丹波町坂原地内
図面種類	平面図(1/4)
縮尺	1:500
図面番号	粟之内

平面図(2/4)

京丹波町坂原地内

S=1:500

町道坂原粟ノ谷線



工事名	平成22年度(繰越) きのこかな交付金事業 町道坂原粟ノ谷線舗装工事
工事番号	23-A500
施工箇所	京丹波町坂原地内
図面種類	平面図(2/4)
縮尺	1:500
図面番号	葉之内

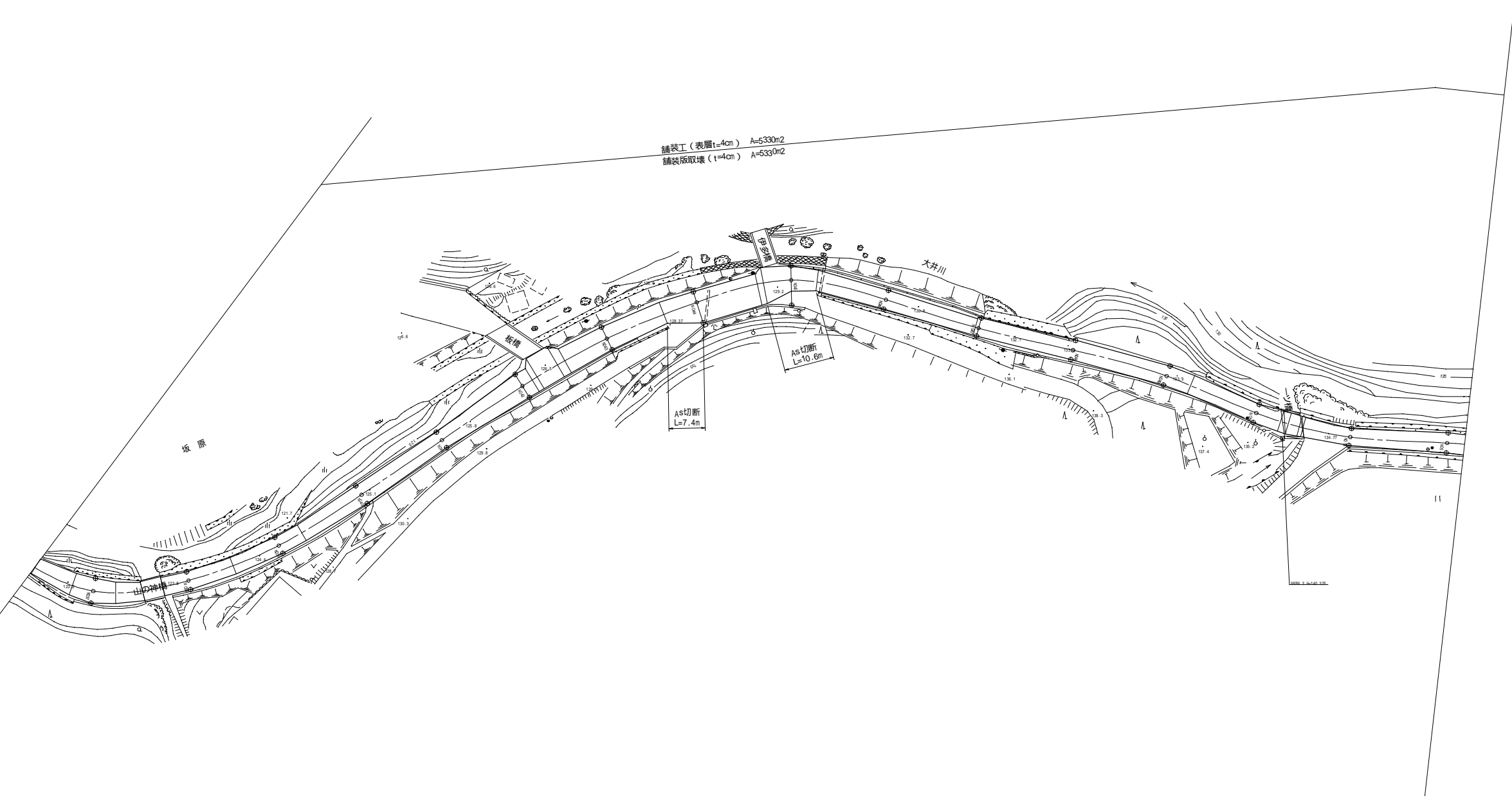
平面図(3/4)

京丹波町坂原地内

S=1:500

町道坂原粟ノ谷線

舗装工(表層t=4cm) A=5330m²
舗装版取壊(t=4cm) A=5330m²



工事名	平成22年度(繰越) きのこかな交付金事業 町道坂原粟ノ谷線舗装工事
工事番号	23-A500
施工箇所	京丹波町坂原地内
図面種類	平面図(3/4)
縮尺	1:500
図面番号	葉之内

平面図(4/4)

京丹波町坂原地内

S=1:500

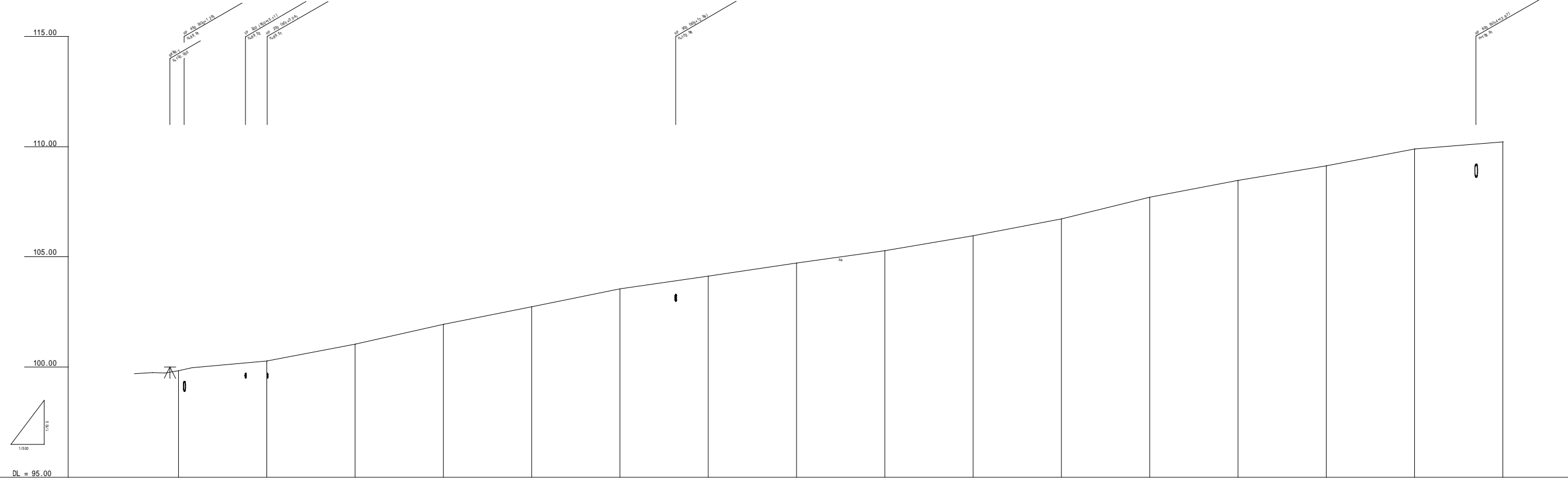
町道坂原粟ノ谷線



工事名	平成22年度(繰越) きめ細かな交付金事業 町道坂原粟ノ谷線舗装工事
工事番号	23-A500
施工箇所	京丹波町坂原地内
図面種類	平面図(4/4)
縮尺	1:500
図面番号	粟之内

縦断面図 (1/4)

縦S=1:100
横S=1:500

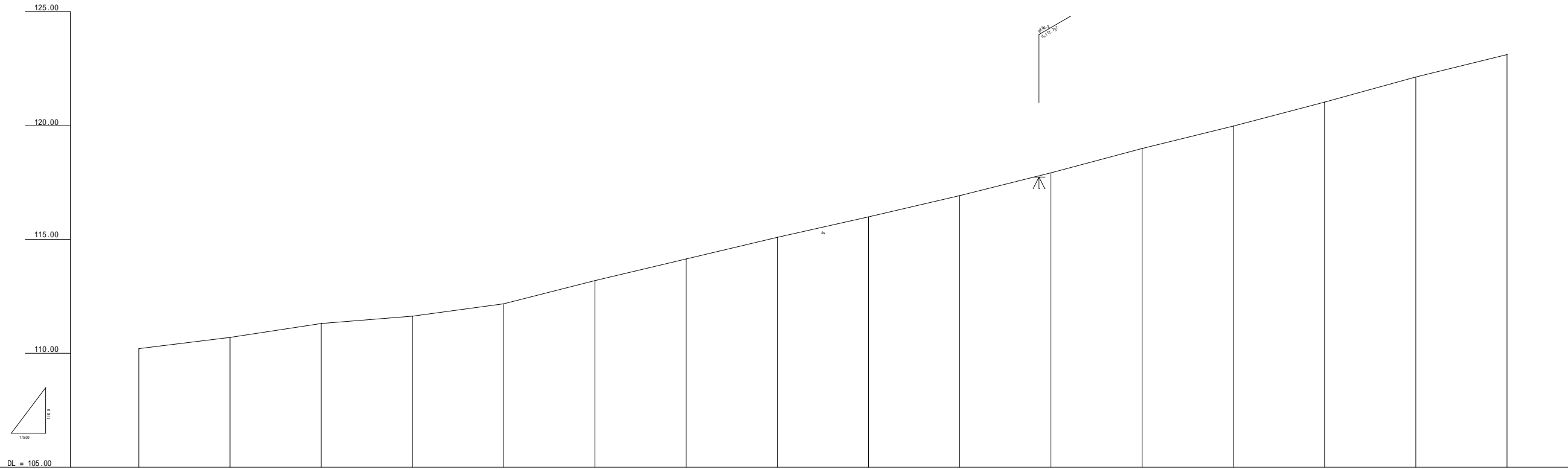


計画	平面幅員量	
	片勾配摺付図	
	勾配	
	盛土	
	切土	
	計画高	
現況	地盤高	99.84 102.1 103.5 103.9 103.7 103.5 104.2 104.7 102.8 103.5 103.2 102.8 104.7 103.2 103.8 103.5 102.7
	追加距離	0.00 20.00 40.00 60.00 80.00 100.00 120.00 140.00 160.00 180.00 200.00 220.00 240.00 260.00 280.00 300.00
	単距離	0.00 20.00 20.00 20.00 20.00 20.00 20.00 20.00 20.00 20.00 20.00 20.00 20.00 20.00 20.00 20.00
	測点	40 60 80 100 120 140 160 180 200 220 240 260 280 300
	曲線	

工事名	平成22年度（繰越） きめ細かな交付金事業 町道坂原栗ノ谷線舗装工事
工事番号	23-A500
施工箇所	京丹波町坂原地内
図面種類	縦断面図
縮尺	図示
図面番号	葉之内

縦断面図 (2/4)

縦S=1:100
横S=1:500



計画	平面幅員量																			
	片勾配摺付図																			
	勾配																			
	盛土																			
	切土																			
現況	計画高																			
	地盤高	110.2	110.7	111.2	111.8	112.7	113.8	114.5	115.0	115.9	116.3	117.2	118.1	118.8	119.5	120.2	121.1			
	追加距離	30.00	30.00	30.00	30.00	30.00	30.00	30.00	30.00	30.00	30.00	30.00	30.00	30.00	30.00	30.00	30.00			
	単距離	30.00	30.00	30.00	30.00	30.00	30.00	30.00	30.00	30.00	30.00	30.00	30.00	30.00	30.00	30.00	30.00			
	測点	40.5	40.6	40.7	40.8	40.9	41.0	41.1	41.2	41.3	41.4	41.5	41.6	41.7	41.8	41.9	42.0			
曲線																				

工事名	平成22年度(繰越) きのこかな交付金事業 町道坂原栗ノ谷線舗装工事
工事番号	23-A500
施工箇所	京丹波町坂原地内
図面種類	縦断面図
縮尺	図示
図面番号	葉之内

縦断面図 (3/4)

縦S=1:100
横S=1:500

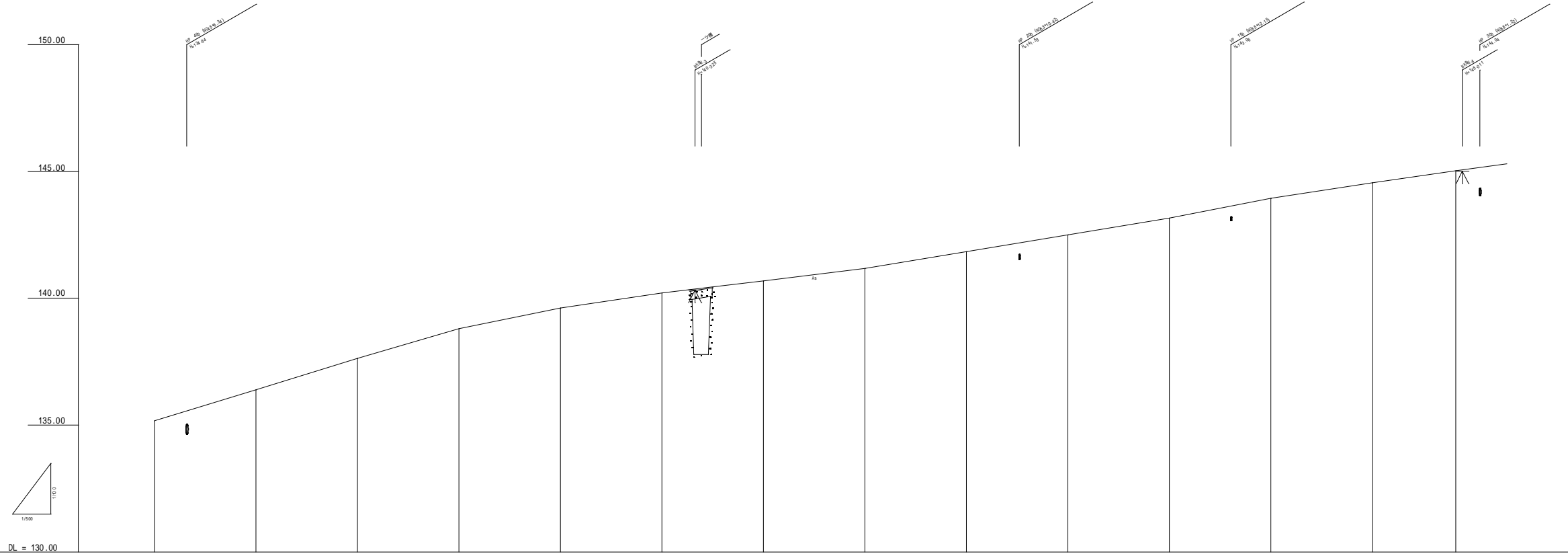


計画	平面幅員量																			
	片勾配摺付図																			
	勾配																			
	盛土																			
	切土																			
現況	計画高																			
	地盤高	121.1	124.5	125.3	125.2	126.2	127.2	128.0	128.4	128.4	128.2	128.5	128.5	128.7	128.5	128.2	128.1	128.1		
	追加距離	00.00	00.00	00.00	00.00	00.00	20.00	20.00	20.00	20.00	20.00	20.00	20.00	20.00	20.00	20.00	20.00	20.00		
	単距離	01.00	01.00	01.00	01.00	01.00	01.00	01.00	01.00	01.00	01.00	01.00	01.00	01.00	01.00	01.00	01.00	01.00		
	測点	0+00	0+01	0+02	0+03	0+04	0+05	0+06	0+07	0+08	0+09	0+10	0+11	0+12	0+13	0+14	0+15	0+16		
曲線																				

工事名	平成22年度(繰越) きの郷かな交付金事業 町道坂原栗ノ谷線舗装工事
工事番号	23-A500
施工箇所	京丹波町坂原地内
図面種類	縦断面図
縮尺	図示
図面番号	葉之内

縦断面図 (4/4)

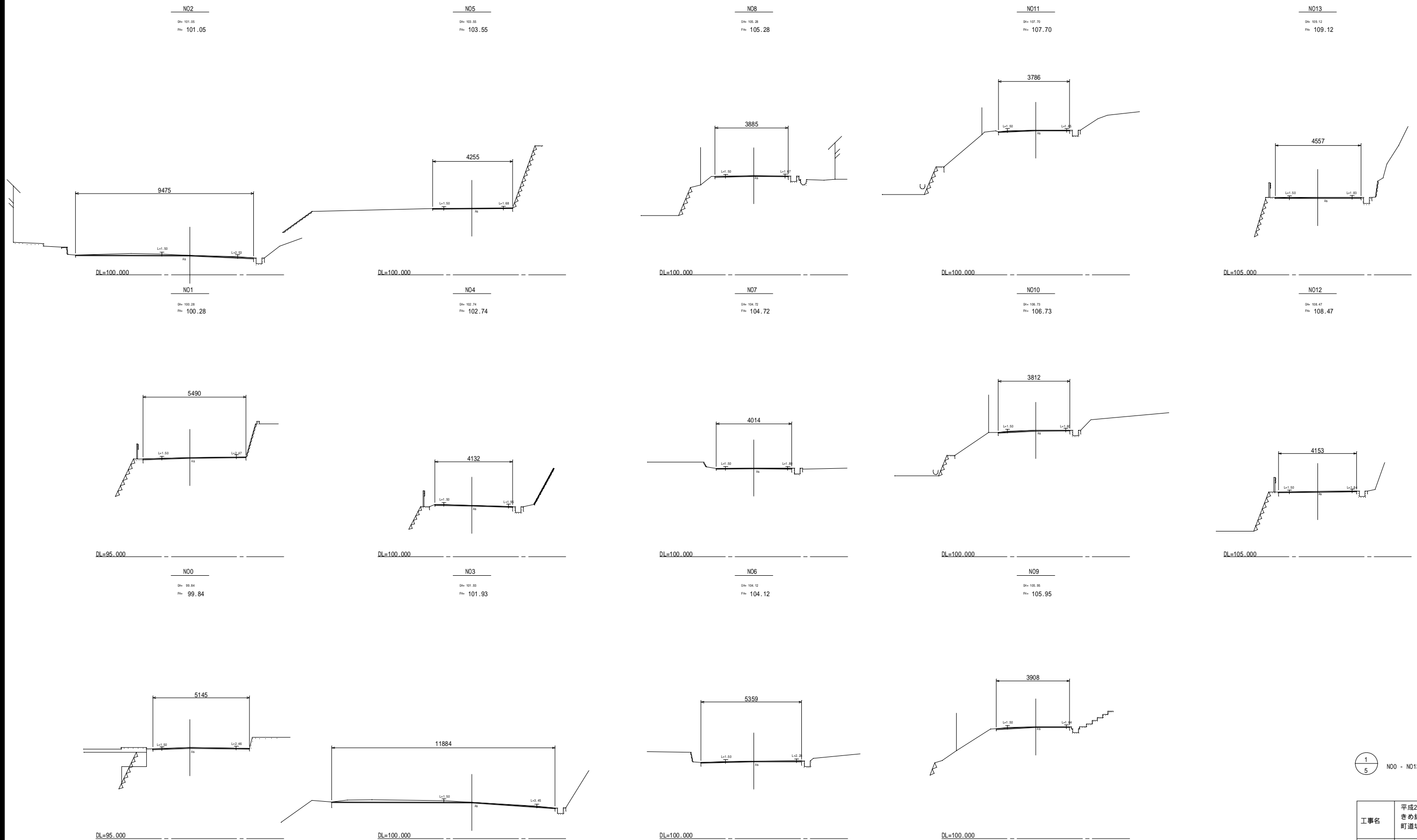
縦S=1:100
横S=1:500



計画	平面幅員																			
	片勾配摺付図																			
	勾配																			
	盛土																			
	切土																			
現況	計画高																			
	地盤高	130.1	130.3	130.4	130.5	130.5	140.1	140.5	141.0	141.3	141.5	141.6	141.6	141.6	141.5	141.4	141.3	141.2	141.1	
	追加距離	00.00	00.00	00.00	00.00	00.00	-1.00.00	-1.00.00	-1.00.00	-1.00.00	-1.00.00	-1.00.00	-1.00.00	-1.00.00	-1.00.00	-1.00.00	-1.00.00	-1.00.00	-1.00.00	
	単距離	01.00	01.00	01.00	01.00	01.00	01.00	01.00	01.00	01.00	01.00	01.00	01.00	01.00	01.00	01.00	01.00	01.00	01.00	
	測点	0+00	0+01	0+02	0+03	0+04	0+05	0+06	0+07	0+08	0+09	0+10	0+11	0+12	0+13	0+14	0+15	0+16.5		
曲線																				

工事名	平成22年度(繰越) きの郷かな交付金事業 町道坂原栗ノ谷線舗装工事
工事番号	23-A500
施工箇所	京丹波町坂原地内
図面種類	縦断面図
縮尺	図示
図面番号	葉之内

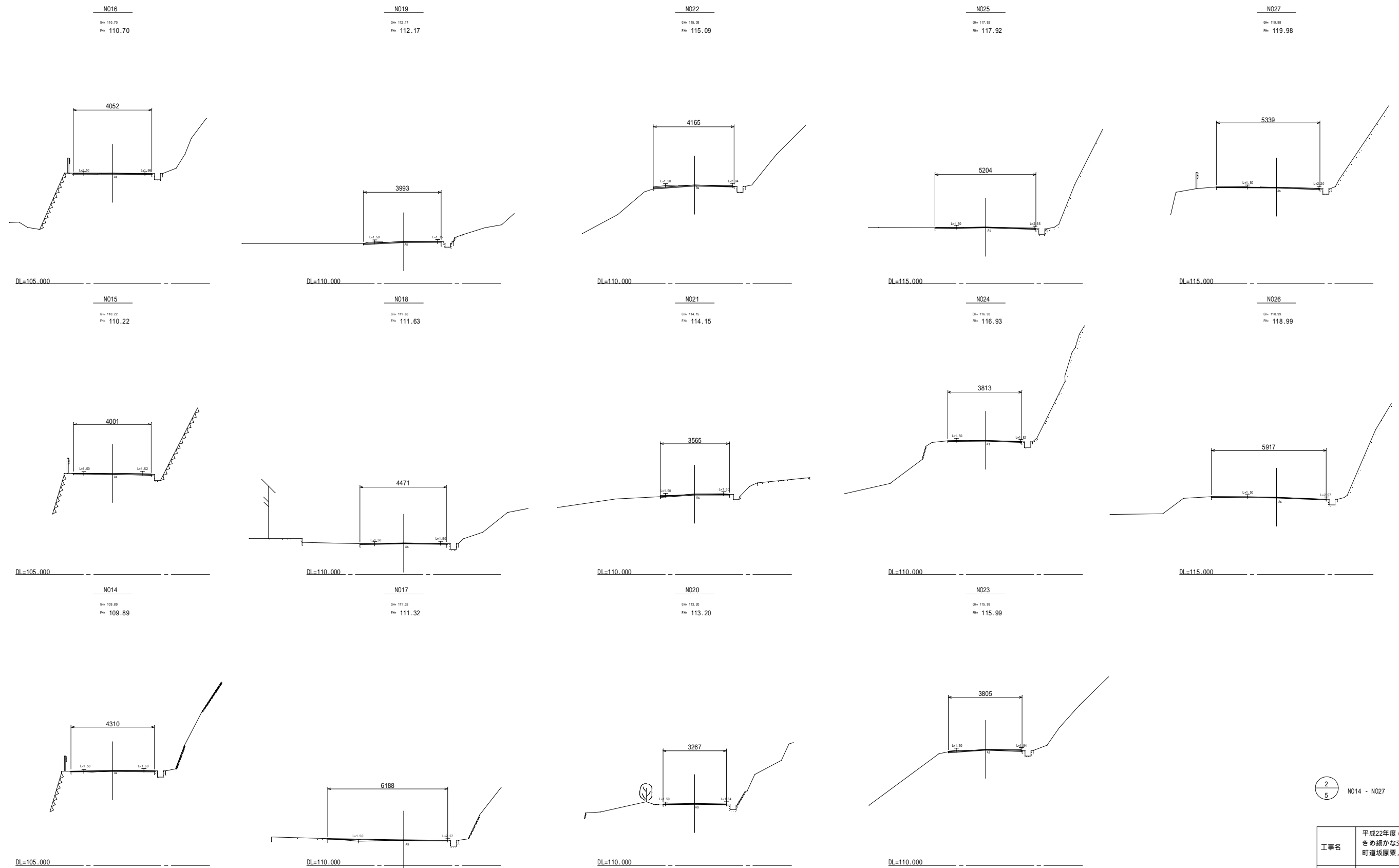
横断面図 (1/5) S=1:100



1/5 N00 - N013

工事名	平成22年度(繰越)きめ細かな交付金事業町道坂原栗ノ谷線舗装工事
工事番号	23-A50D
施工箇所	京丹波町坂原地内
図面種類	横断面図
縮尺	S=1:100
図面番号	葉之内

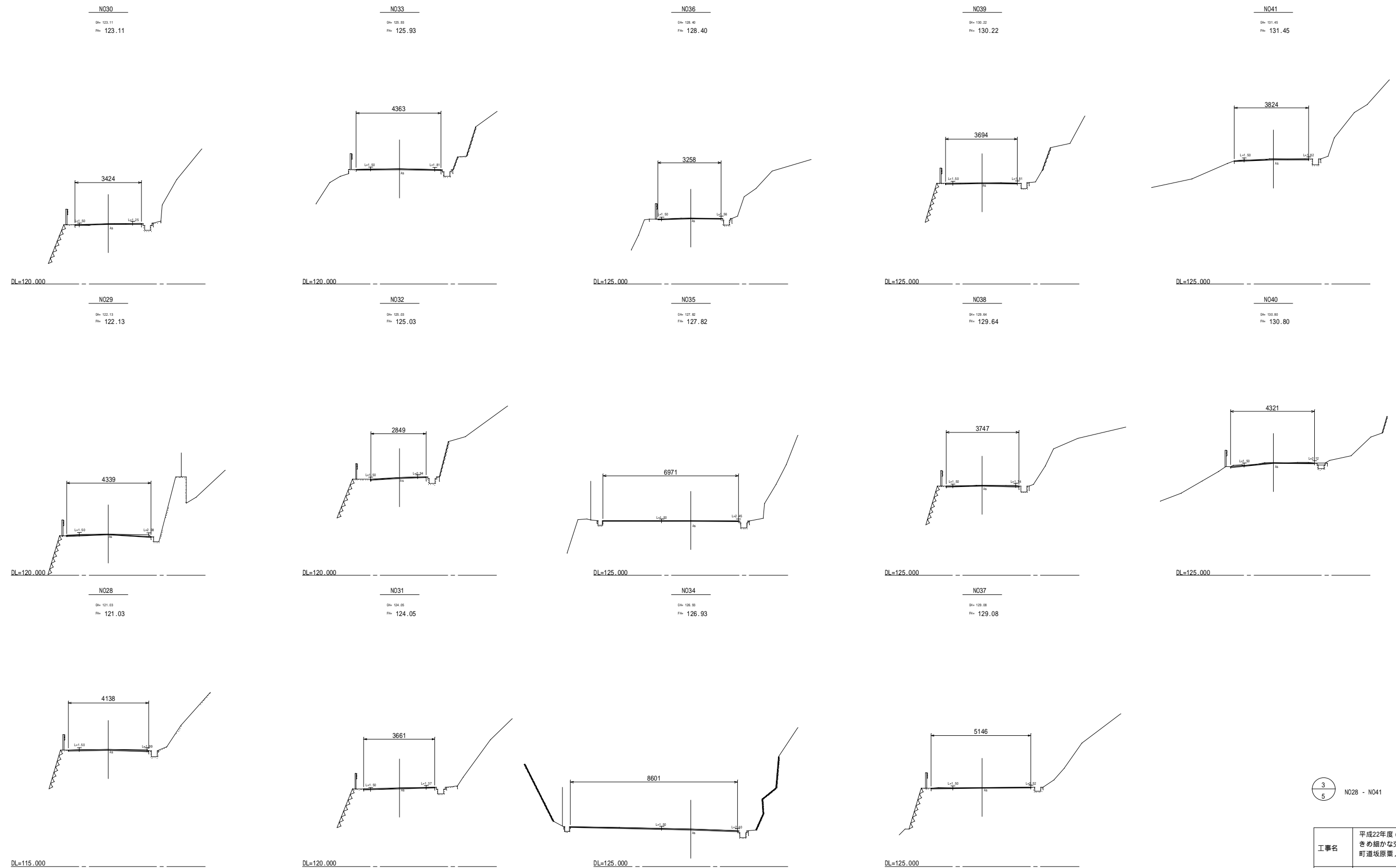
横断面図 (2/5) S=1:100



2
5 N014 - N027

工事名	平成22年度(繰越) きのこがな交付金事業 町道坂原栗ノ谷線舗装工事
工事番号	23-A50D
施工箇所	京丹波町坂原地内
図面種類	横断面図
縮尺	S=1:100
図面番号	葉之内

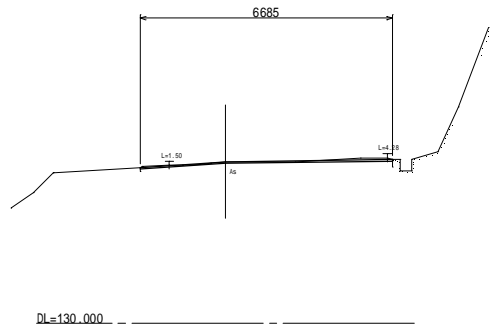
横断面図 (3/5) S=1:100



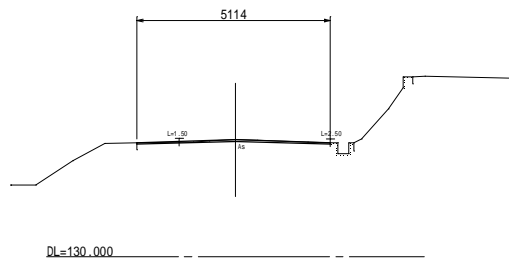
工事名	平成22年度(繰越)きのぬかな交付金事業町道坂原栗ノ谷線舗装工事
工事番号	23-A50D
施工箇所	京丹波町坂原地内
図面種類	横断面図
縮尺	S=1:100
図面番号	葉之内

横断面図 (4/5) S=1:100

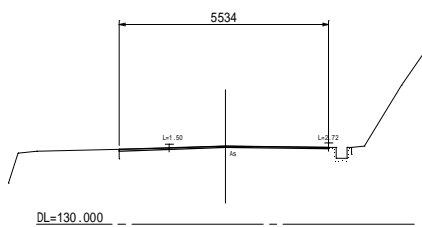
N044
 高 134.26
 低 134.28



N043
 高 133.10
 低 133.10

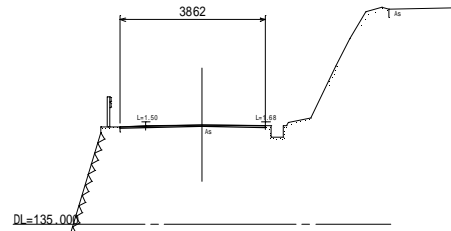


N042
 高 132.07
 低 132.07

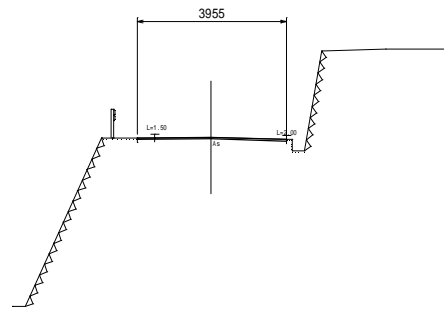


DL=130.000

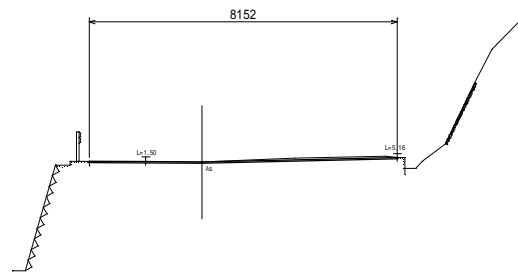
N047
 高 137.64
 低 137.64



N046
 高 136.39
 低 136.39

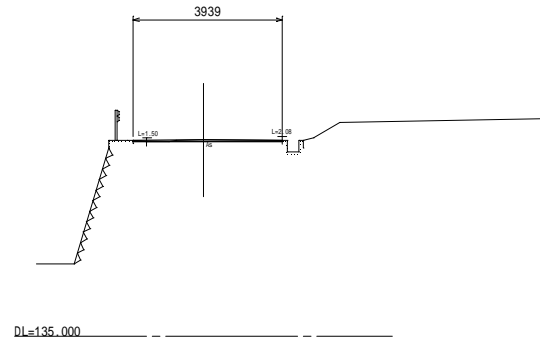


N045
 高 135.17
 低 135.17

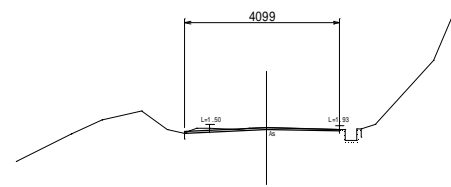


DL=130.000

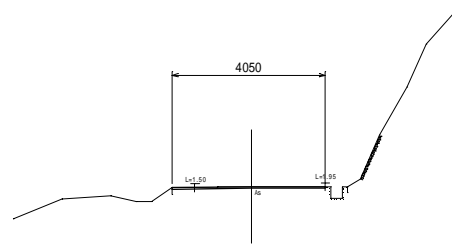
N050
 高 140.21
 低 140.21



N049
 高 139.61
 低 139.61

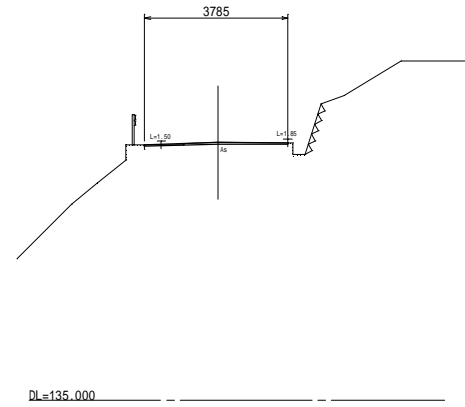


N048
 高 138.80
 低 138.80

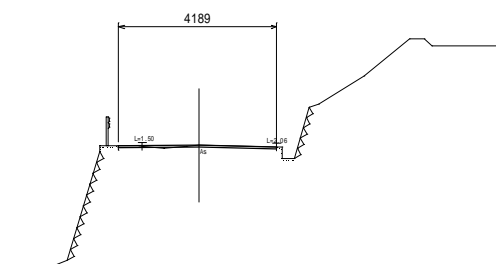


DL=135.000

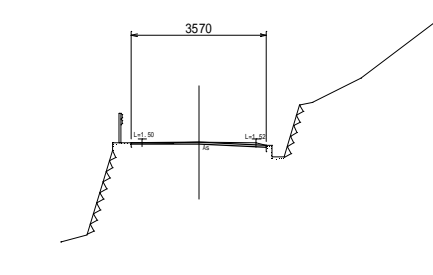
N053
 高 141.83
 低 141.83



N052
 高 141.18
 低 141.18

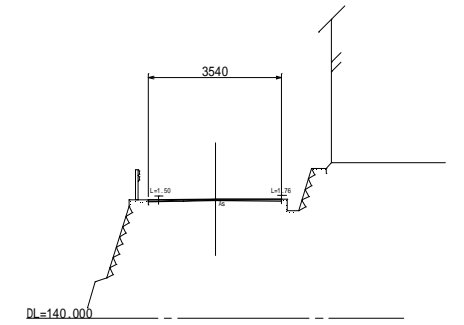


N051
 高 140.69
 低 140.69

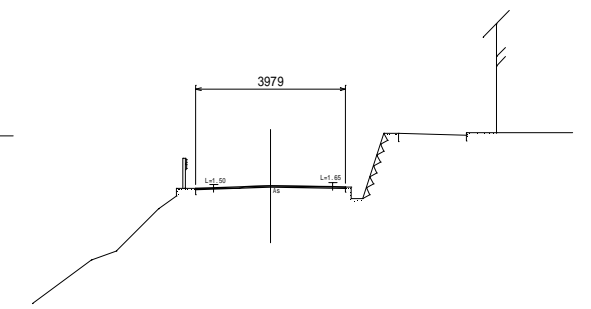


DL=135.000

N055
 高 143.16
 低 143.16



N054
 高 142.50
 低 142.50



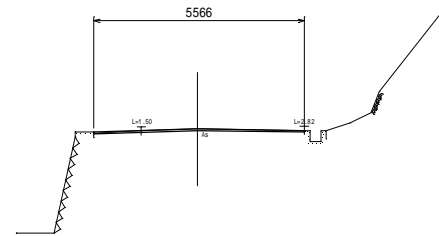
DL=135.000

4
 5 N042 - N055

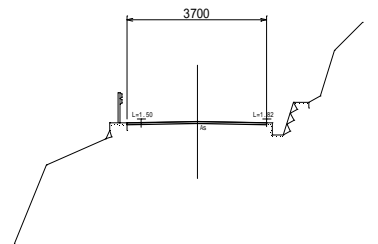
工事名	平成22年度(繰越)きの細かな交付金事業町道坂原栗ノ谷線舗装工事
工事番号	23-A50D
施工箇所	京丹波町坂原地内
図面種類	横断面図
縮尺	S=1:100
図面番号	葉之内

横断面図 (5/5) S=1:100

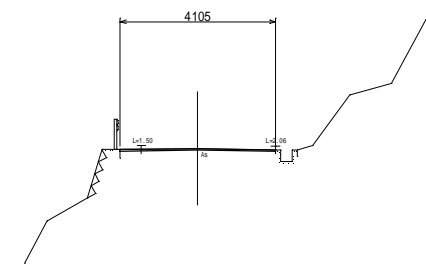
N057+16.5
 ②= 145.02
 ③= 145.02



DL=140.000
 N057
 ②= 144.56
 ③= 144.56



DL=140.000
 N056
 ②= 143.94
 ③= 143.94



DL=140.000

5
 5 N056 - N057+16.5

工事名	平成22年度(繰越) きの郷かな交付金事業 町道坂原栗ノ谷線舗装工事
工事番号	23-A50D
施工箇所	京丹波町坂原地内
図面種類	横断面図
縮尺	S=1:100
図面番号	葉之内