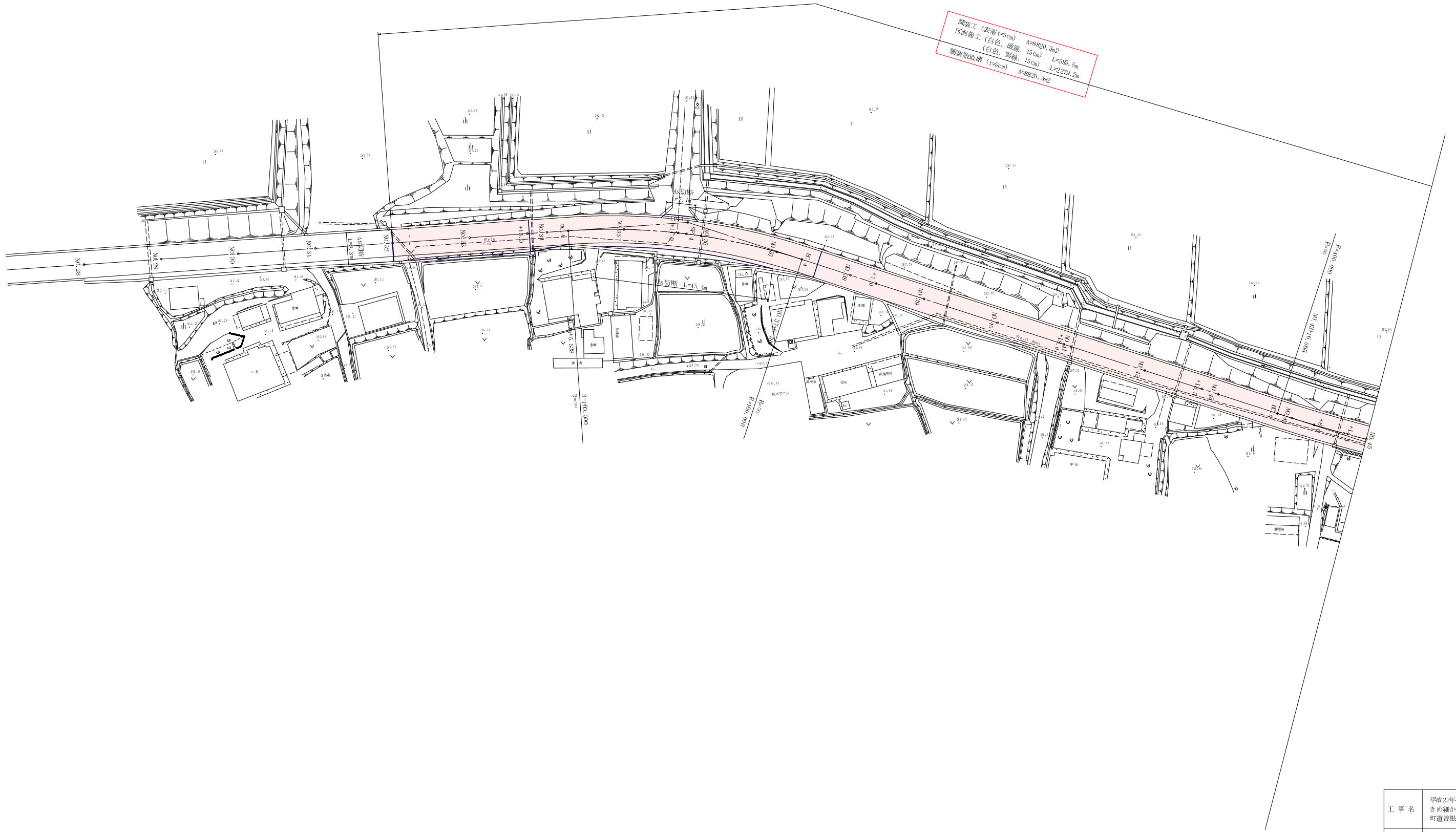


平面図(1/4)

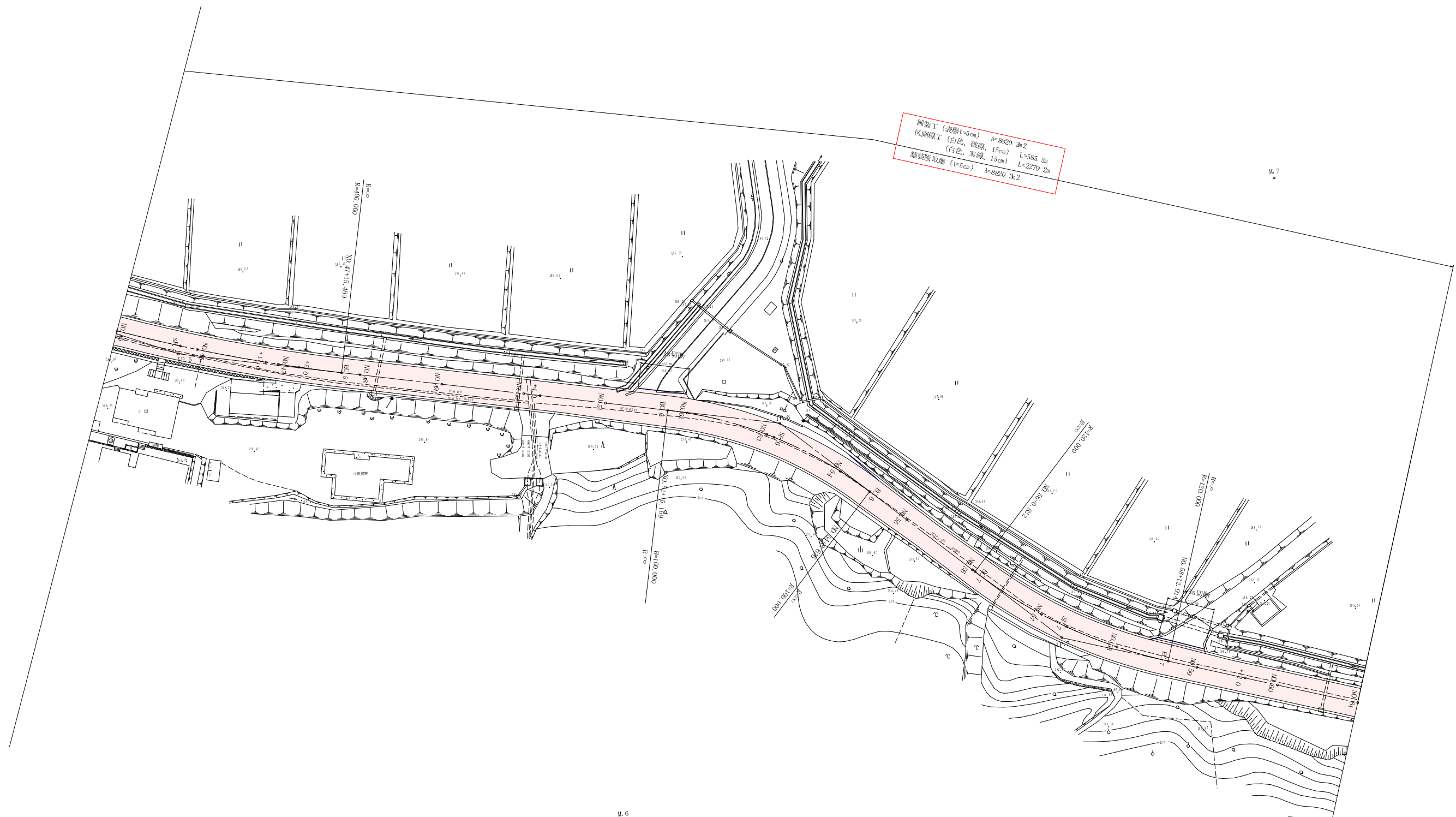
S=1:500

町道曾根安井線

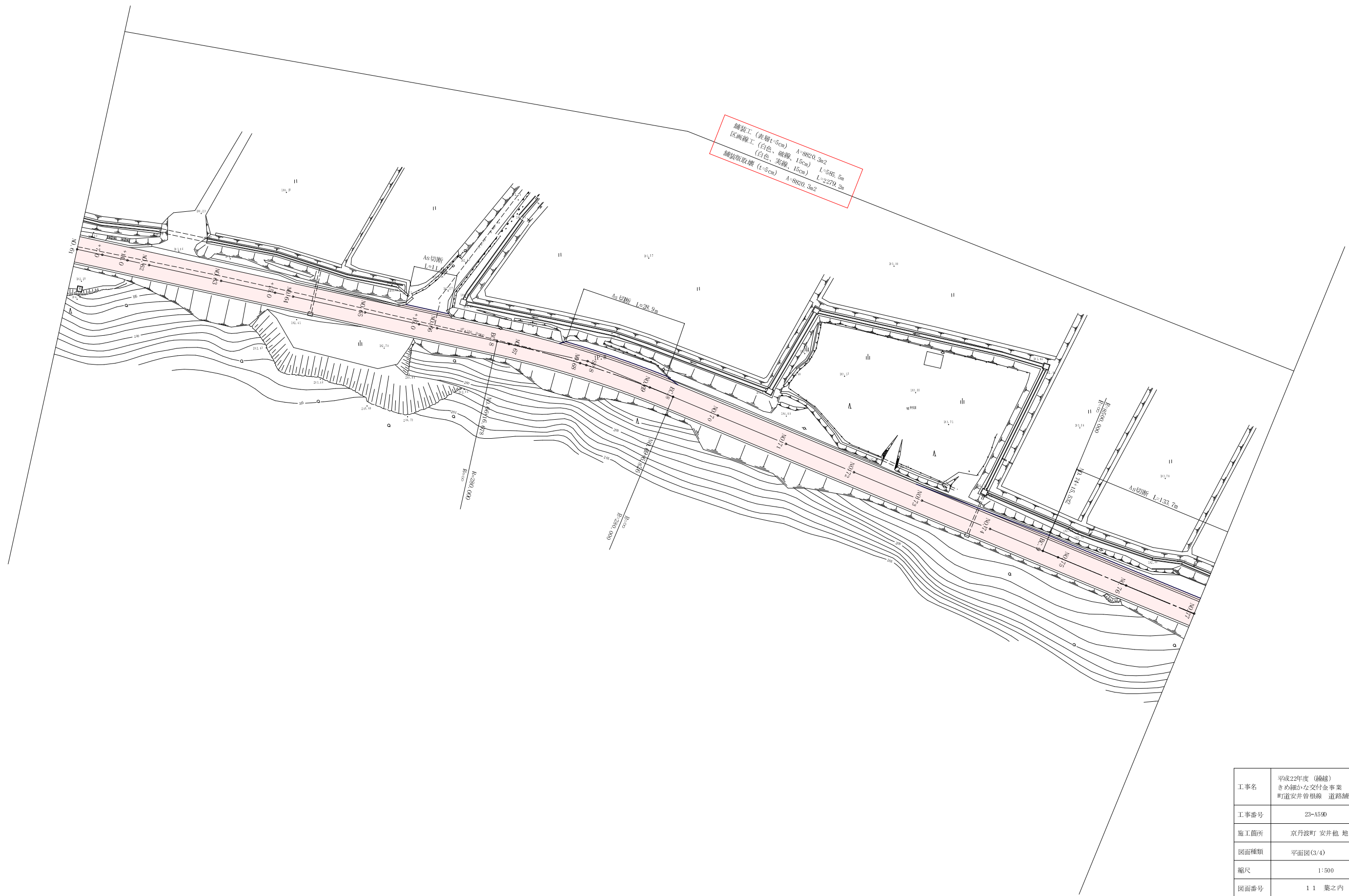


M.4

工事名	平成22年度(繰越) きめ細かな交付金事業 町道曾根安井線 道路舗装工事
工事番号	23-A590
施工箇所	京丹波町 安井他 地内
図面種類	平面図(1/4)
縮尺	1:500
図面番号	11 葉之内 1



工事名	平成22年度(繰越) きめ細かな交付金事業 町道安井曾根線 道路舗装工事
工事番号	23-A590
施工箇所	京丹波町 安井他 地内
図面種類	平面図(2/4)
縮尺	1:500
図面番号	1 1 葉之内 2



工事名	平成22年度(繰越) きめ細かな交付金事業 町道安井曾根線 道路舗装工事
工事番号	23-A590
施工箇所	京丹波町 安井他 地内
図面種類	平面図(3/4)
縮尺	1:500
図面番号	1.1 葉之内 3

平面図(4/4)

S=1:500

町道曾根安井線

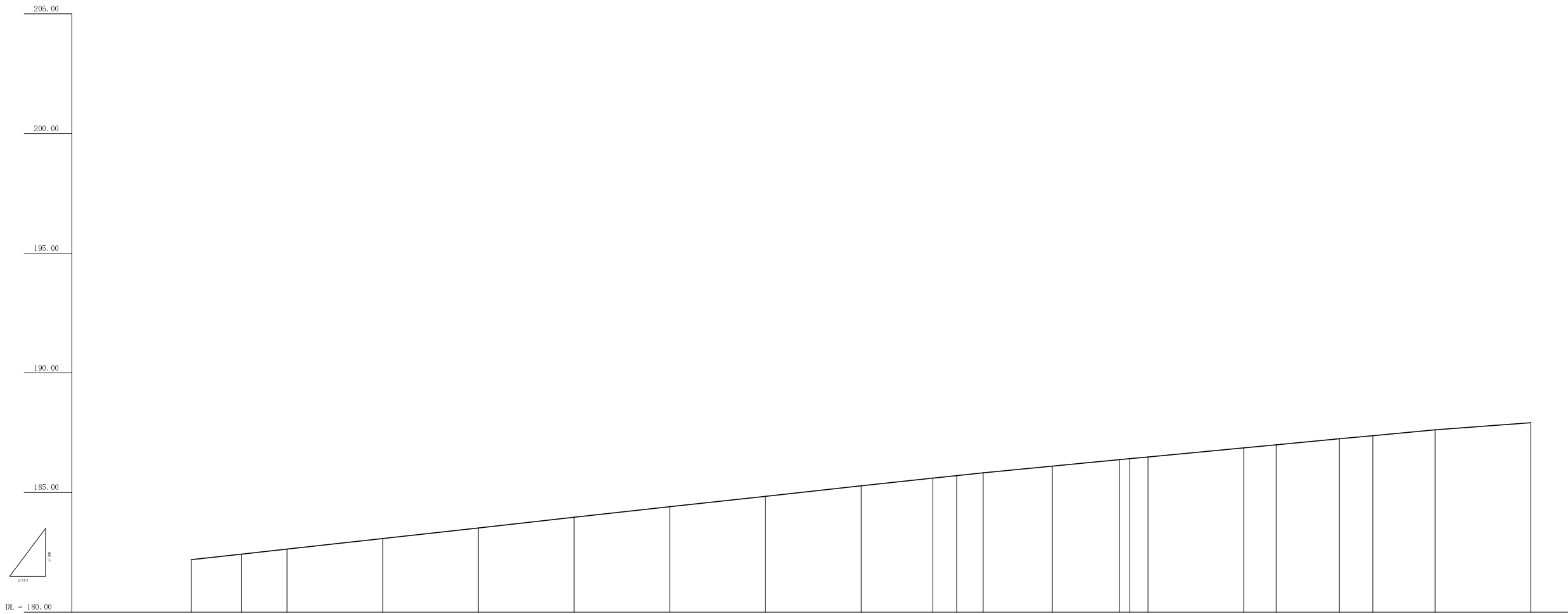
M.10



工事名	平成22年度(繰越) きめ細かな交付金事業 町道安井曾根線 道路舗装工事
工事番号	23-A590
施工箇所	京丹波町 安井他 地内
図面種類	平面図(4/4)
縮尺	1:500
図面番号	1.1 葉之内 4

# 縦断面図(1/5)

縦S=1:100  
横S=1:500

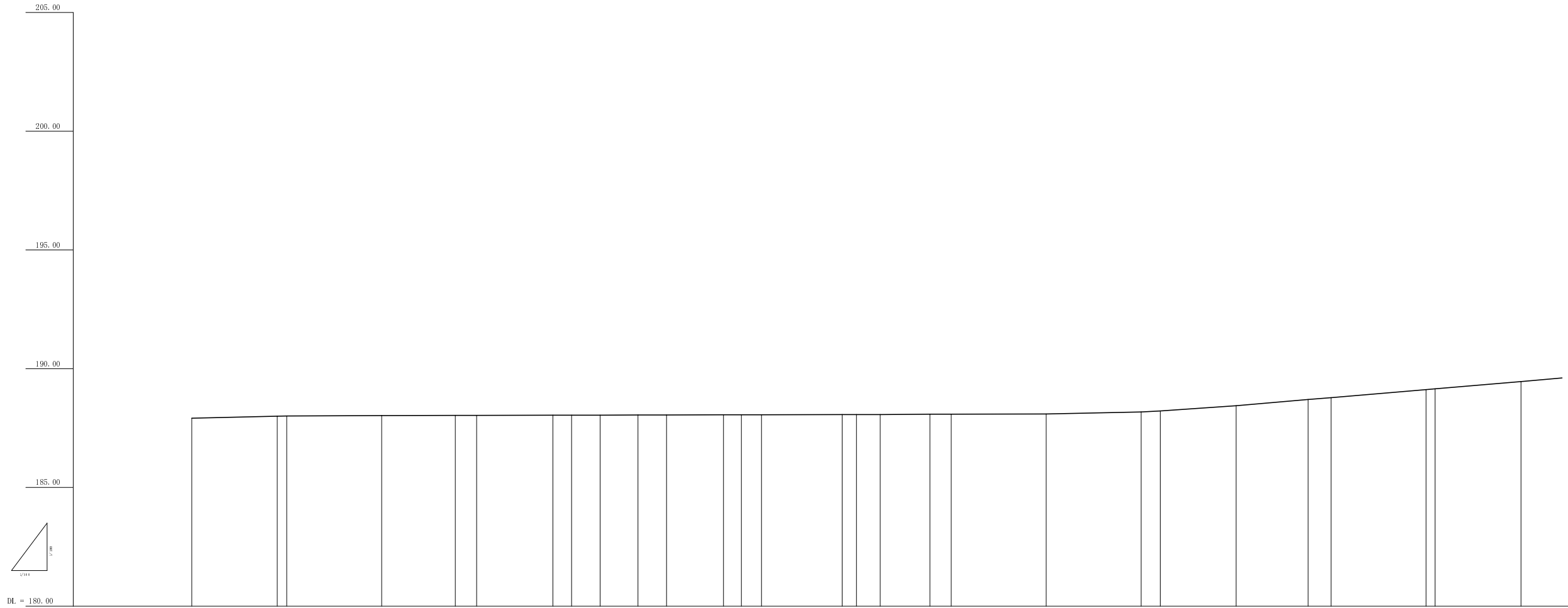


現況	平面幅員	-----																				
	片勾配付図																					
	勾配																					
	盛土	-----																				
	切土	-----																				
	計画高	-----																				
	地盤高	-----																				
	現況道路高	182.19	182.16	182.03	182.07	182.11	182.19	182.16	182.03	182.07	182.11	182.19	182.16	182.03	182.07	182.11	182.19	182.16	182.03	182.07	182.11	182.19
	追加距離	1.26	1.38	1.45	1.46	1.46	1.46	1.46	1.46	1.46	1.46	1.46	1.46	1.46	1.46	1.46	1.46	1.46	1.46	1.46	1.46	1.46
	単距離	0.00	0.00	0.00	0.00	0.00	0.00	0.00	0.00	0.00	0.00	0.00	0.00	0.00	0.00	0.00	0.00	0.00	0.00	0.00	0.00	0.00
測点	182.19	182.16	182.03	182.07	182.11	182.19	182.16	182.03	182.07	182.11	182.19	182.16	182.03	182.07	182.11	182.19	182.16	182.03	182.07	182.11	182.19	
曲線	-----																					

工事名	平成22年度(繰越)きめ細かい交付金事業町道曾根安井線 道路舗装工事
工事番号	23-A590
施工箇所	京丹波町 安井他 地内
図面種類	縦断面図(1/5)
縮尺	縦=1:100, 横=1:500
図面番号	11 葉之内 5

# 縦断面図(2/5)

縦S=1:100  
横S=1:500

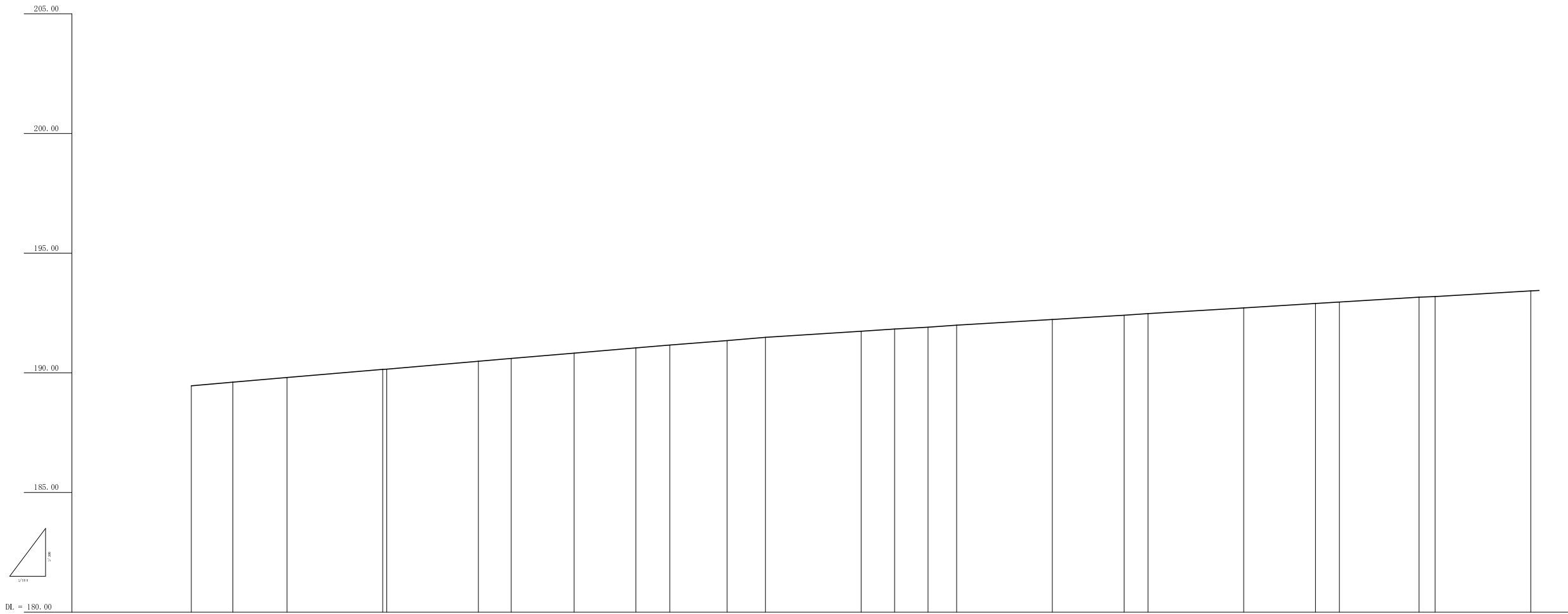


面	計		現
	面	況	
平面拡幅量	[Diagram showing width expansion]		
片勾配割付図	[Diagram showing slope layout]		
勾配	[Diagram showing grades]		
盛土	[Diagram showing embankment]		
切土	[Diagram showing cut]		
計画高	[Diagram showing planned heights]		
地盤高	[Diagram showing ground level]		
現況道路高	182.95	188.00	188.00
追加距離	1000.000	1000.000	1000.000
単距離	20.000	20.000	20.000
測点	200.00	200.00	200.00
曲線	[Diagram showing curves]		

工事名	平成22年度(繰越) きめ細かな交付金事業 町道菅根安井線 道路舗装工事
工事番号	23-A590
施工箇所	京丹波町 安井他 地内
図面種類	縦断面図(2/5)
縮尺	縦=1:100、横=1:500
図面番号	11 葉之内 06

# 縦断面図(3/5)

縦S=1:100  
横S=1:500

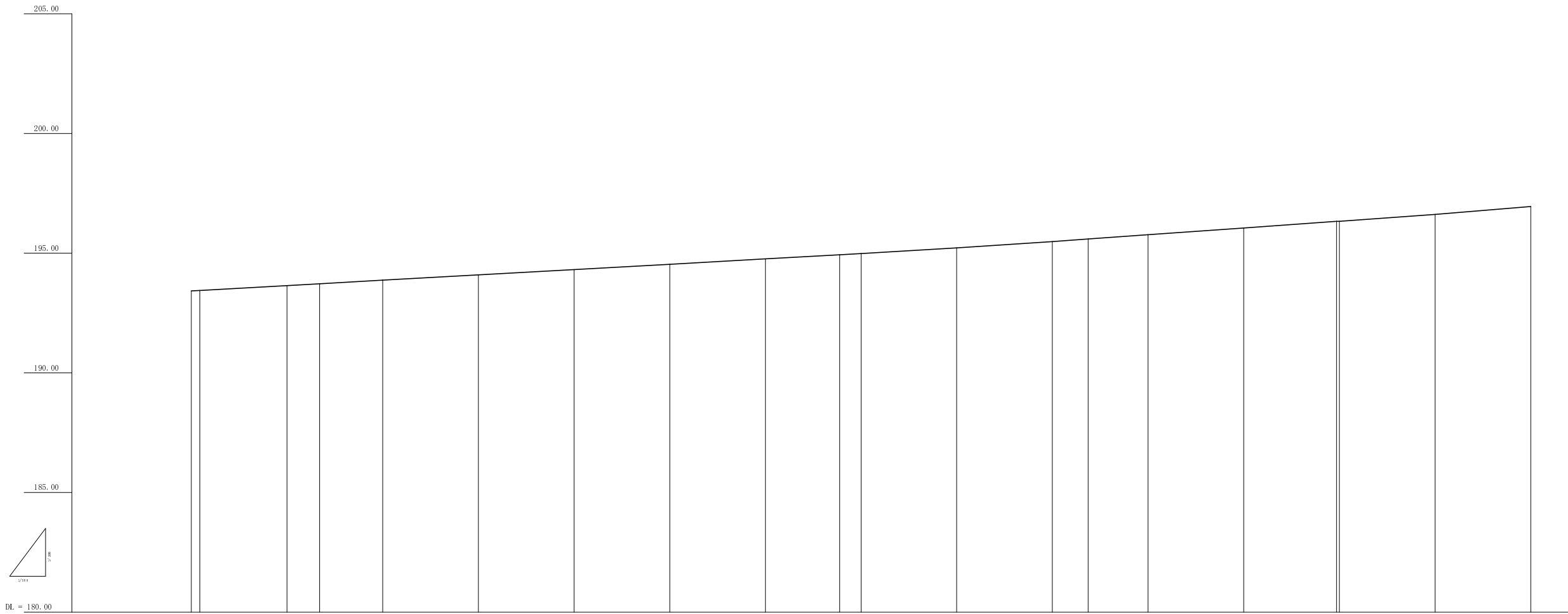


現	曲线	R=7.1 10+27.214 11+24.000 12+20.786 13+17.572 14+14.358		R=7.1 15+11.144 16+7.928 17+4.714 18+1.498 19+0.284		R=7.1 20+0.068 21+0.282 22+0.496 23+0.710 24+0.924	
	測点	10+00.00	10+50.00	11+00.00	11+50.00	12+00.00	12+50.00
	単距離	50.000	50.000	50.000	50.000	50.000	50.000
	追加距離	0.000	0.000	0.000	0.000	0.000	0.000
	現況道路高	188.96	188.41	188.00	187.60	187.20	186.80
	地盤高						
	計画高						
	切土						
	盛土						
	勾配	1:100	1:100	1:100	1:100	1:100	1:100
計	片勾配割付図	[Diagram showing detailed slope and cut details with elevation markers]					
	平面拡幅量	[Diagram showing road widening plan with elevation markers]					
	面	[Diagram showing road surface profile with elevation markers]					

工事名	平成22年度(繰越) きめ細かな交付金事業 町道曾根安井線 道路舗装工事
工事番号	23-A590
施工箇所	京丹波町 安井他 地内
図面種類	縦断面図(3/5)
縮尺	縦=1:100, 横=1:500
図面番号	11 葉之内 07

# 縦断面図(4/5)

縦S=1:100  
横S=1:500



DL = 180.00

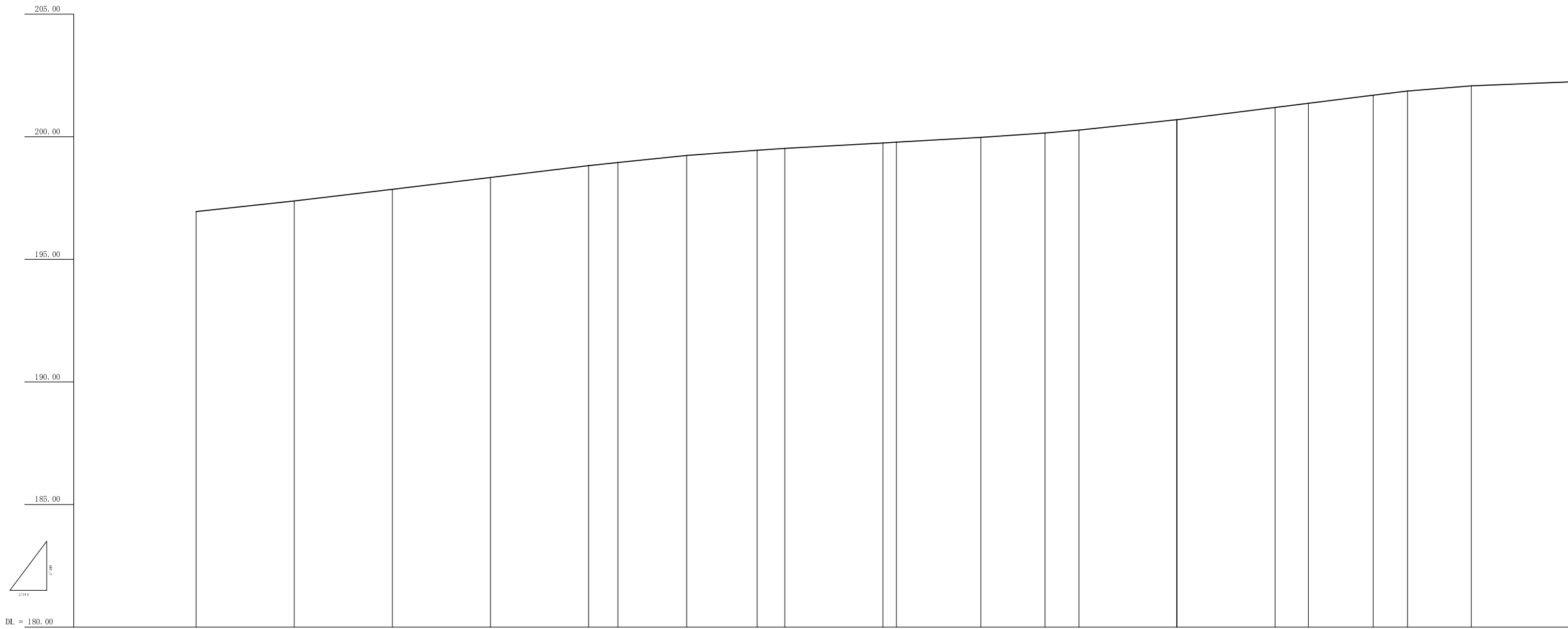
面	平面拡幅量	[Diagram showing road width expansion]																			
	片勾配割合付図	[Diagram showing slope ratios]																			
計	勾配	[Diagram showing grades]																			
	盛土	[Diagram showing embankment]																			
	切土	[Diagram showing cut]																			
	計画高	[Diagram showing planned height]																			
	地盤高	[Diagram showing ground level]																			
	現況道路高	[Diagram showing existing road level]																			
況	追加距離	185.42	185.44	185.46	185.72	185.87	186.00	186.11	186.22	186.35	186.50	186.75	187.00	187.25	187.50	187.75	188.00	188.25	188.50	188.75	189.00
	単距離	20.000	2.000	2.000	2.000	2.000	2.000	2.000	2.000	2.000	2.000	2.000	2.000	2.000	2.000	2.000	2.000	2.000	2.000	2.000	2.000
	測点	185.42	185.44	185.46	185.72	185.87	186.00	186.11	186.22	186.35	186.50	186.75	187.00	187.25	187.50	187.75	188.00	188.25	188.50	188.75	189.00
	曲線	[Curve data: 100, 100]																			

工事名	平成22年度(繰越) ぎめ細かな交付金事業 町道菅根安井線 道路舗装工事
工事番号	23-A590
施工箇所	京丹波町 安井他 地内
図面種類	縦断面図(4/5)
縮尺	縦=1:100, 横=1:500
図面番号	11 葉之内 08



# 縦断面図(5/5)

縦S=1:100  
横S=1:500



DL = 180.00

現況	平面幅員	[Diagram showing planned road width]																			
	片勾配付図	[Diagram showing cross-slopes]																			
	勾配	[Diagram showing road alignment and curves]																			
	盛土	[Diagram showing embankment areas]																			
	切土	[Diagram showing cut areas]																			
	計画高	[Diagram showing planned road elevations]																			
	地盤高	[Diagram showing ground elevations]																			
	現況道路高	196.05	197.36	197.86	198.34	198.82	198.95	198.24	198.85	198.05	198.75	198.75	198.98	198.39	198.37	198.05	198.75	198.24	198.05	198.24	
	追加距離	204.000	204.000	204.000	204.000	204.000	204.000	204.000	204.000	204.000	204.000	204.000	204.000	204.000	204.000	204.000	204.000	204.000	204.000	204.000	
	単距離	24.000	24.000	24.000	24.000	24.000	24.000	24.000	24.000	24.000	24.000	24.000	24.000	24.000	24.000	24.000	24.000	24.000	24.000	24.000	
測点	1+24.12	1+48.12	1+72.12	1+96.12	1+120.12	1+144.12	1+168.12	1+192.12	1+216.12	1+240.12	1+264.12	1+288.12	1+312.12	1+336.12	1+360.12	1+384.12	1+408.12	1+432.12	1+456.12		
曲線	[Diagram showing curve data and labels]																				

工事名	平成22年度(繰越) ぎめ細かな交付金事業 町道曾根安井線 道路舗装工事
工事番号	23-A590
施工箇所	京丹波町 安井他 地内
図面種類	縦断面図(5/5)
縮尺	縦=1:100, 横=1:500
図面番号	11 葉之内 0.9

# 標準断面図

町道曾根安井線

S=1:50

NO. 42  
GH=188.02

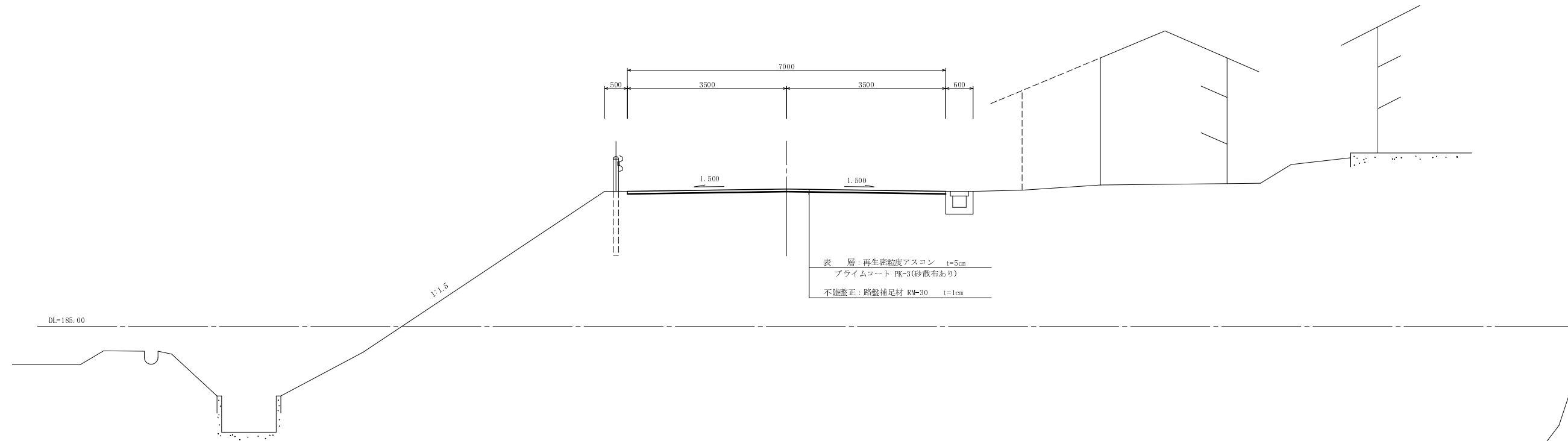


表 層：再生密粒度アスコン t=5cm  
プライムコート PK-3(砂散布あり)  
不陸整正：路盤補足材 RM-30 t=1cm

NO. 66  
GH=192.96

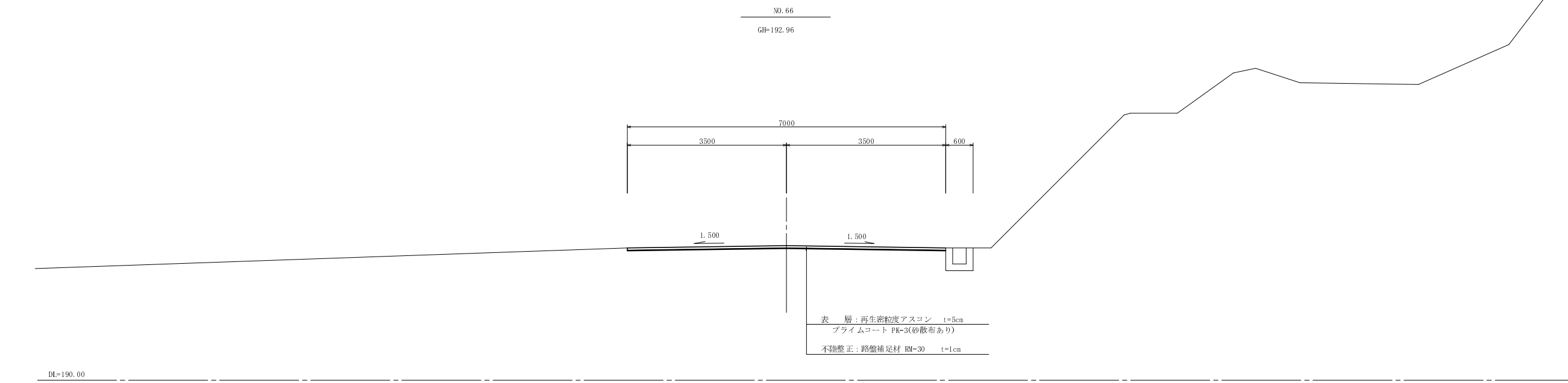


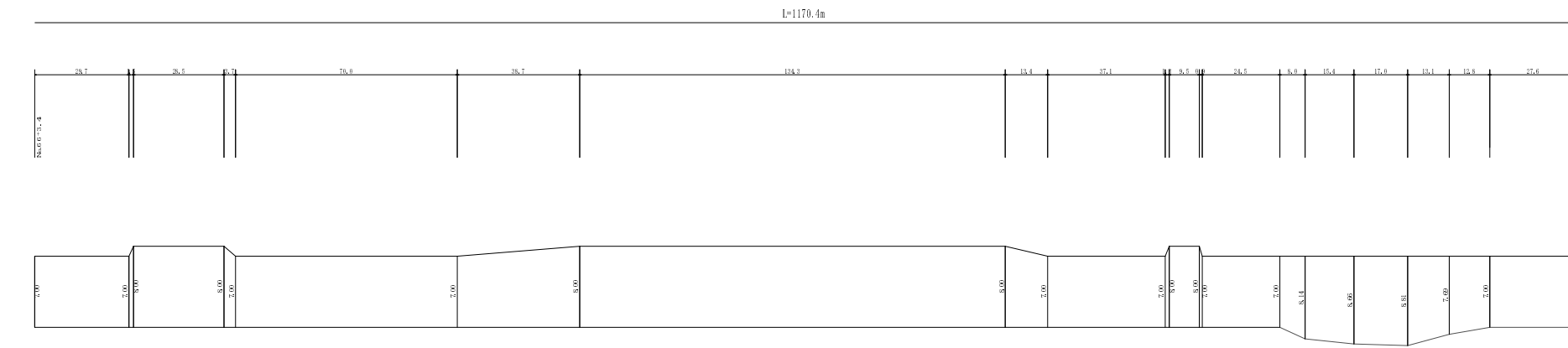
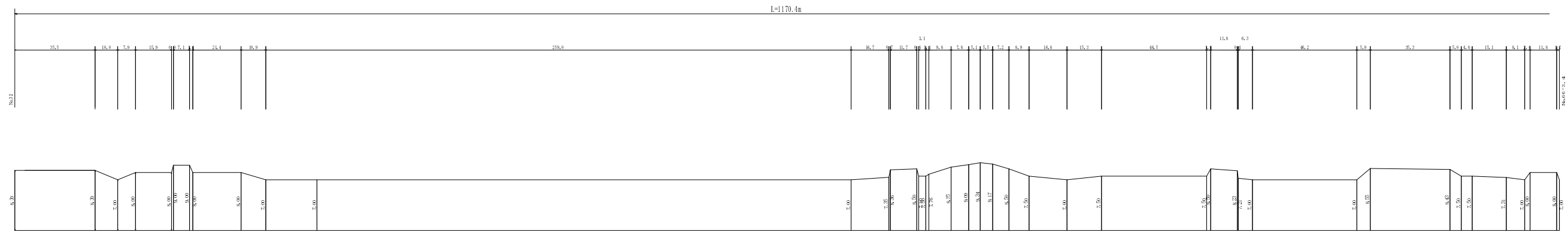
表 層：再生密粒度アスコン t=5cm  
プライムコート PK-3(砂散布あり)  
不陸整正：路盤補足材 RM-30 t=1cm

工事名	平成22年度（繰越） きめ細かな交付金事業 町道曾根安井線 道路舗装工事
工事番号	23-A590
施工箇所	京丹波町 安井他 地内
図面種類	標準断面図
縮尺	1:50
図面番号	11 集之内 10

# 舗装展開図

H=1:300 V=1:1000

町道曾根安井線



工事名	平成22年度（繰越） きめ細かな交付金事業 町道曾根安井線 道路舗装工事
工事番号	23-A590
施工箇所	京丹波町 安井他 地内
図面種類	舗装展開図
縮尺	H=1:300 V=1:1000
図面番号	1 1 葉之内 1 1