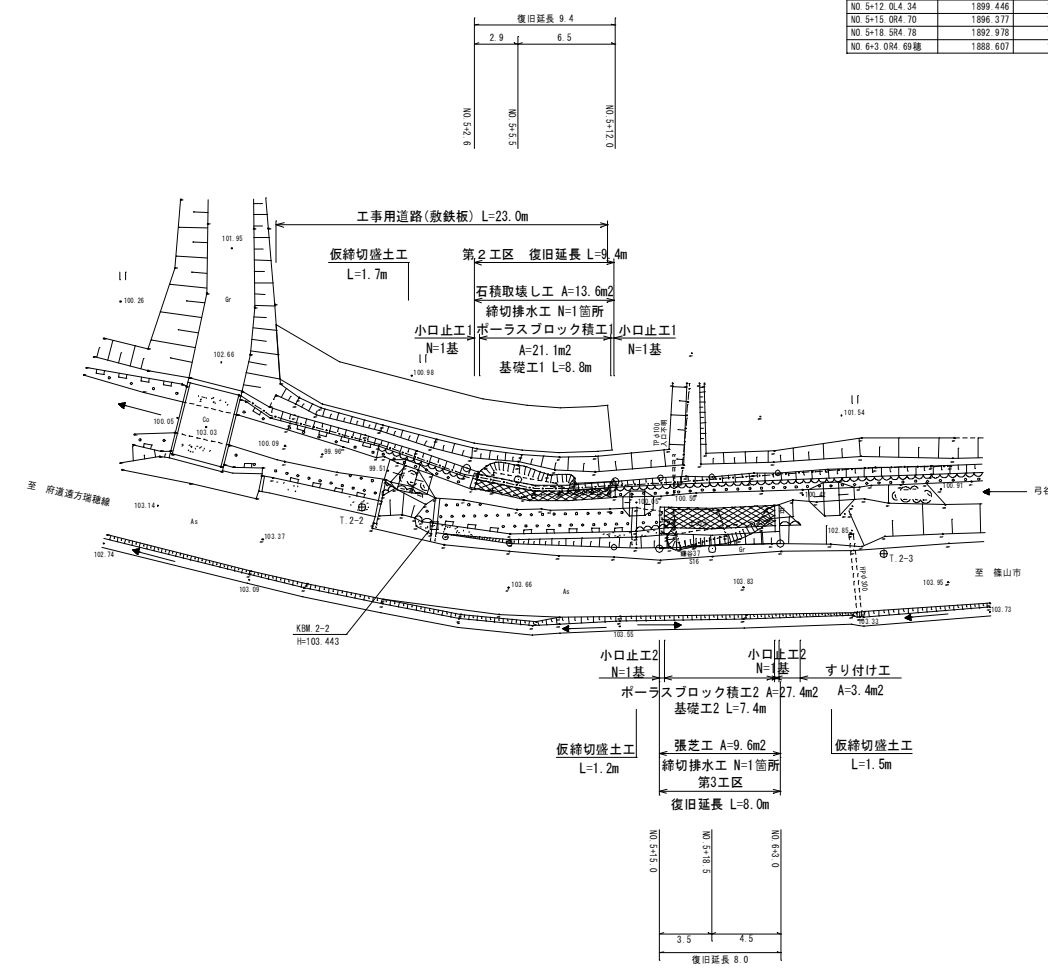
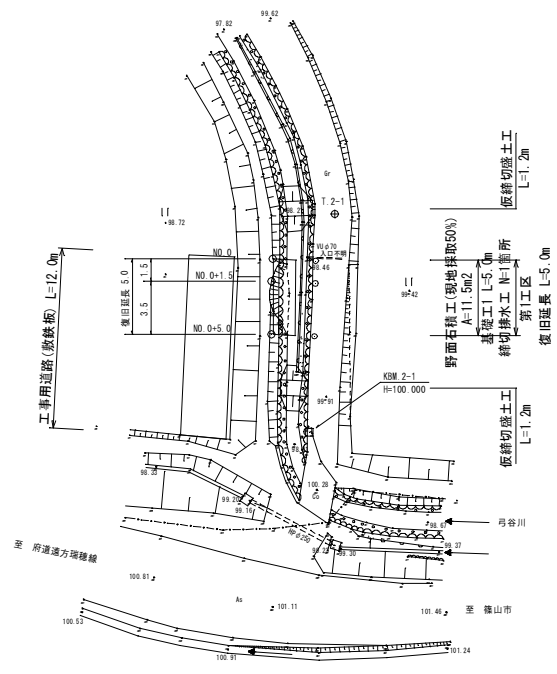



平面図 S=1:250




基準点・中心線・方向杭 座標一覧表

点名	X座標	Y座標	標高
T 2-1	2000.000	2000.000	99.723
T 2-2	1916.138	1970.195	103.389
T 2-3	1881.593	1967.128	103.840
NO 0	2004.111	1997.048	99.910
NO 0+1.5	2004.177	1995.545	99.969
NO 0+3.0	2004.178	1992.048	100.045
NO 0+2.0	1909.219	1972.791	101.830
NO 0+5.5	1905.910	1972.022	100.754
NO 0+12.0	1899.370	1971.893	102.109
NO 0+15.0	1896.443	1967.450	103.890
NO 0+18.5	1892.951	1967.437	104.020
NO 0+3.0	1888.447	1967.787	103.930
NO 0+2.88	2001.354	1995.908	99.942
NO 0+1.582.90	2001.281	1995.410	99.896
NO 0+5.082.85	2001.336	1991.910	99.942
NO 0+2.014.76	1910.618	1968.240	103.656
NO 0+5.514.24	1896.372	1967.817	103.851
NO 0+12.014.34	1899.446	1967.554	103.911
NO 0+15.084.70	1896.377	1972.148	102.186
NO 0+18.584.78	1892.978	1972.212	102.224
NO 0+3.084.69種	1888.607	1972.472	102.248

工事名	平成23年度 公共土木施設災害復旧事業 津川河川弓谷川河川災害復旧工事
工事番号	23-A97D
施工箇所	船井郡京丹波町鎌谷中 地内
図面種類	平面図
縮尺	S=1:250
図面番号	4 葉之内 1

縦断面図 V=1:100 H=1:250



測点	距離	計画		現況	
		高水勾配	河床勾配	河床高	河床高
97.81				98.03	98.07
				98.07	98.15
				98.11	98.14
				98.63	98.72
				98.72	98.87
				98.88	99.03
				99.03	99.11
				99.11	99.15
				99.22	99.27
				99.33	99.38
				99.44	99.49
				99.54	99.59
				99.69	99.74
				99.84	99.89
				99.99	100.04
				100.14	100.19
				100.24	100.29
				100.34	100.39
				100.44	100.49
				100.54	100.59
				100.64	100.69
				100.74	100.79
				100.84	100.89
				100.94	100.99
				101.04	101.09
				101.14	101.19
				101.24	101.29
				101.34	101.39
				101.44	101.49
				101.54	101.59
				101.64	101.69
				101.74	101.79
				101.84	101.89
				101.94	101.99
				102.04	102.09
				102.14	102.19
				102.24	102.29
				102.34	102.39
				102.44	102.49
				102.54	102.59
				102.64	102.69
				102.74	102.79
				102.84	102.89
				102.94	102.99
				103.04	103.09
				103.14	103.19
				103.24	103.29
				103.34	103.39
				103.44	103.49
				103.54	103.59
				103.64	103.69
				103.74	103.79
				103.84	103.89
				103.94	103.99
				104.04	104.09
				104.14	104.19
				104.24	104.29
				104.34	104.39
				104.44	104.49
				104.54	104.59
				104.64	104.69
				104.74	104.79
				104.84	104.89
				104.94	104.99
				105.04	105.09
				105.14	105.19
				105.24	105.29
				105.34	105.39
				105.44	105.49
				105.54	105.59
				105.64	105.69
				105.74	105.79
				105.84	105.89
				105.94	105.99
				106.04	106.09

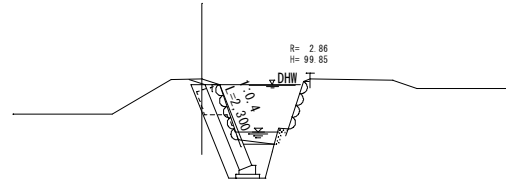
工事名	平成23年度 公共土木施設改善債田舎集
工事番号	23-A97D
施工箇所	船井郡舟井町船井谷中 地内
図面種類	縦断面図
縮尺	V=1:100 H=1:250
図面番号	4 案之内 2

# 横断面図 S=1:100

## 第1工区

NO. 0  
GH=99.68  
FH=99.54

工種	単位	数量
掘削	m <sup>2</sup>	0.8
築堤盛土	m <sup>2</sup>	0.0
床掘	m <sup>2</sup>	1.1
埋戻	m <sup>2</sup>	0.4

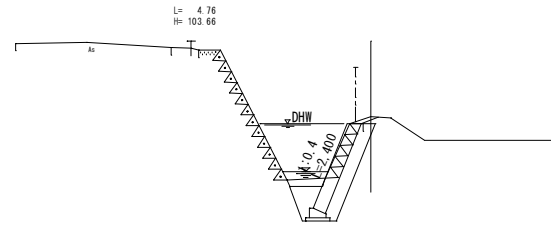


DL=95.00

## 第2工区

NO. 5+2.6  
GH=101.65  
FH=101.48

工種	単位	数量
掘削	m <sup>2</sup>	1.4
築堤盛土	m <sup>2</sup>	0.0
床掘	m <sup>2</sup>	1.2
埋戻	m <sup>2</sup>	0.5

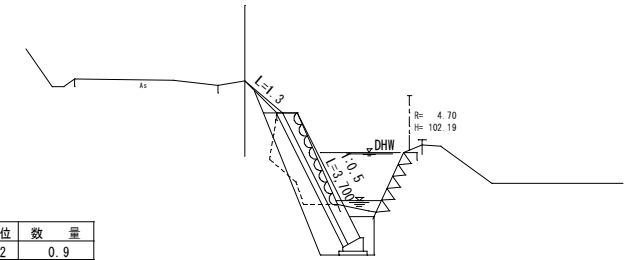


DL=95.00

## 第3工区

NO. 5+15.0  
GH=103.74  
FH=102.89

工種	単位	数量
掘削	m <sup>2</sup>	0.9
築堤盛土	m <sup>2</sup>	0.2
床掘	m <sup>2</sup>	1.6
埋戻	m <sup>2</sup>	0.4

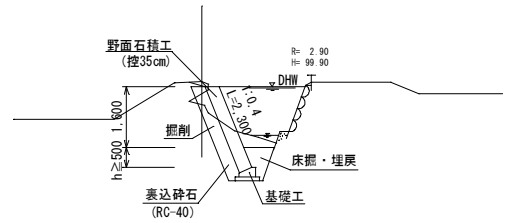


DL=95.00

## NO. 0+1.5

GH=99.73  
FH=99.59

工種	単位	数量
掘削	m <sup>2</sup>	1.0
築堤盛土	m <sup>2</sup>	0.0
床掘	m <sup>2</sup>	1.1
埋戻	m <sup>2</sup>	0.4

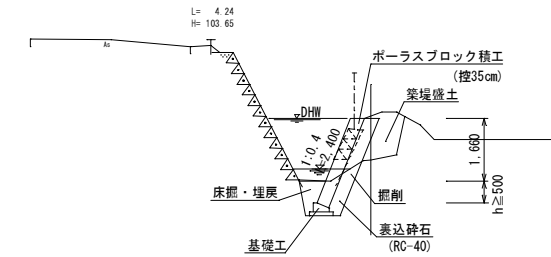


DL=95.00

## NO. 5+5.5

GH=100.47  
FH=101.56

工種	単位	数量
掘削	m <sup>2</sup>	0.2
築堤盛土	m <sup>2</sup>	0.9
床掘	m <sup>2</sup>	1.1
埋戻	m <sup>2</sup>	0.4

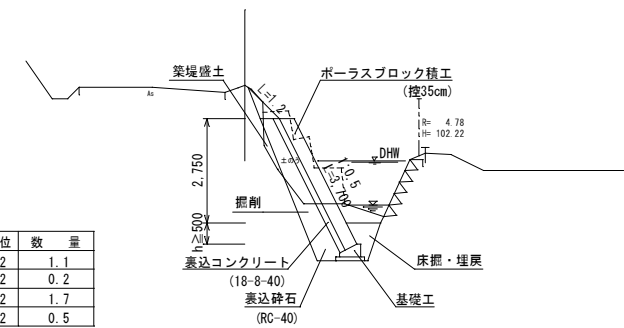


DL=95.00

## NO. 5+18.5

GH=103.87  
FH=102.98

工種	単位	数量
掘削	m <sup>2</sup>	1.1
築堤盛土	m <sup>2</sup>	0.2
床掘	m <sup>2</sup>	1.7
埋戻	m <sup>2</sup>	0.5

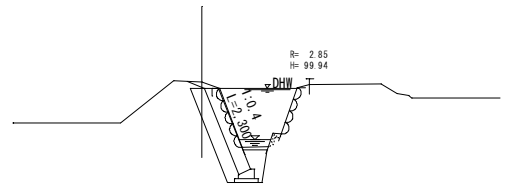


DL=95.00

## NO. 0+5.0

GH=99.87  
FH=99.69

工種	単位	数量
掘削	m <sup>2</sup>	1.4
築堤盛土	m <sup>2</sup>	0.0
床掘	m <sup>2</sup>	1.0
埋戻	m <sup>2</sup>	0.3

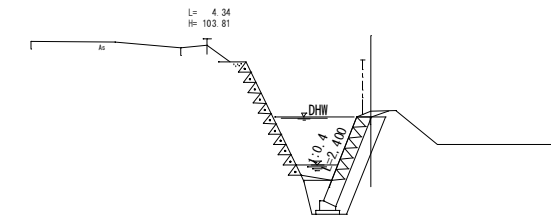


DL=95.00

## NO. 5+12.0

GH=101.90  
FH=101.75

工種	単位	数量
掘削	m <sup>2</sup>	1.4
築堤盛土	m <sup>2</sup>	0.0
床掘	m <sup>2</sup>	1.1
埋戻	m <sup>2</sup>	0.4

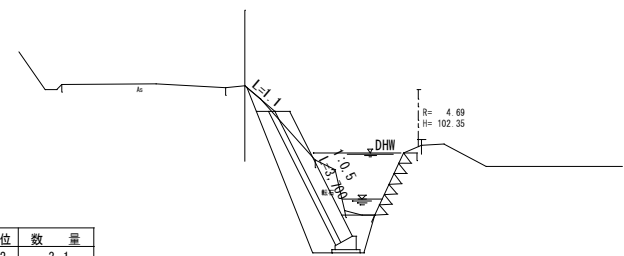


DL=95.00

## NO. 6+3.0

GH=103.77  
FH=103.09

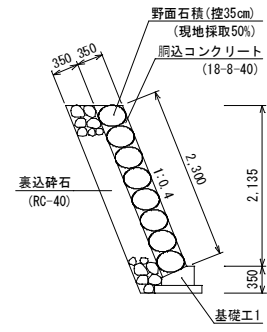
工種	単位	数量
掘削	m <sup>2</sup>	3.1
築堤盛土	m <sup>2</sup>	0.0
床掘	m <sup>2</sup>	1.7
埋戻	m <sup>2</sup>	0.5



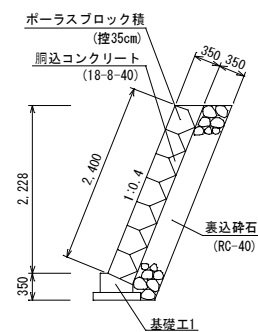
DL=95.00

工事名	平成23年度 公共土木施設災害復旧事業 津用河川弓谷川河川災害復旧工事
工事番号	23-A97D
施工箇所	船井郡京丹波町鎌谷中 地内
図面種類	横断面図
縮尺	S=1:100
図面番号	4 葉之内 3

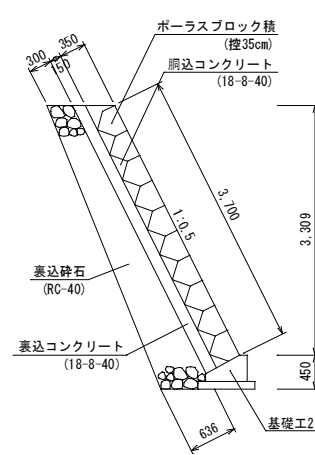
石積工 S=1:50



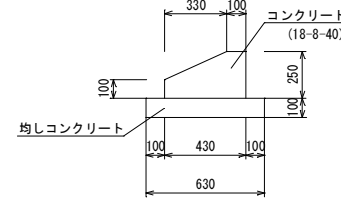
ブロック積工1 S=1:50



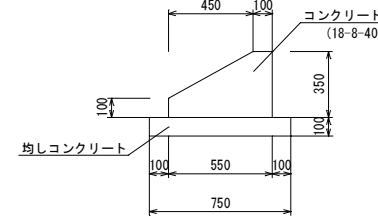
ブロック積工2 S=1:50



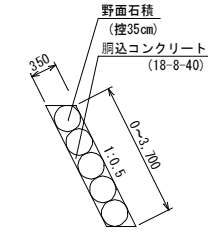
基礎工1 S=1:20



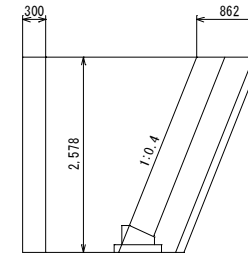
基礎工2 S=1:20



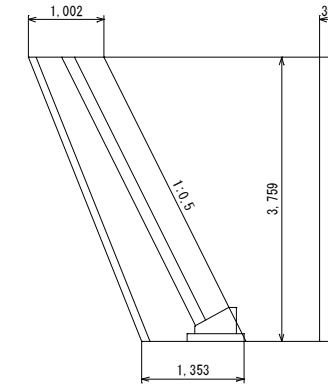
すり付け工 S=1:50



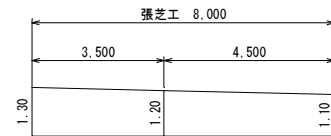
小口止工1 S=1:50



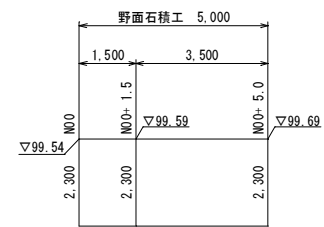
小口止工2 S=1:50




張芝工展開図 S=1:100



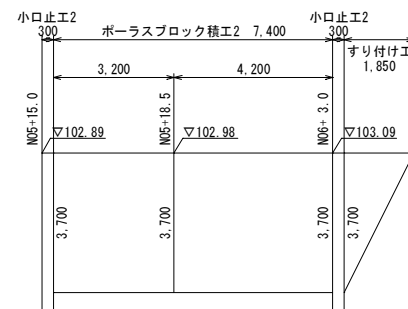
石積工展開図 S=1:100



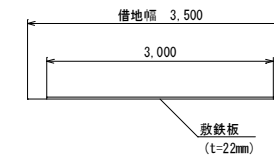
ブロック積工1展開図 S=1:100



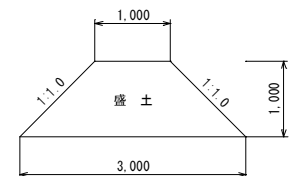
ブロック積工2展開図 S=1:100



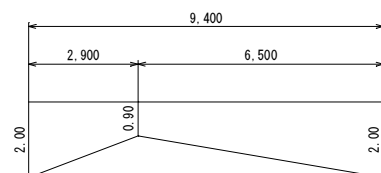
工事用道路(敷鉄板) S=1:50



仮締切(盛土工) S=1:50



石積取壊し工展開図 S=1:100



工事名	平成23年度 公共土木施設災害復旧事業 津用河川弓谷川河川災害復旧工事
工事番号	23-A97D
施工箇所	船井郡京丹波町鎌谷中 地内
図面種類	構造図
縮尺	図示
図面番号	4 葉之内 4