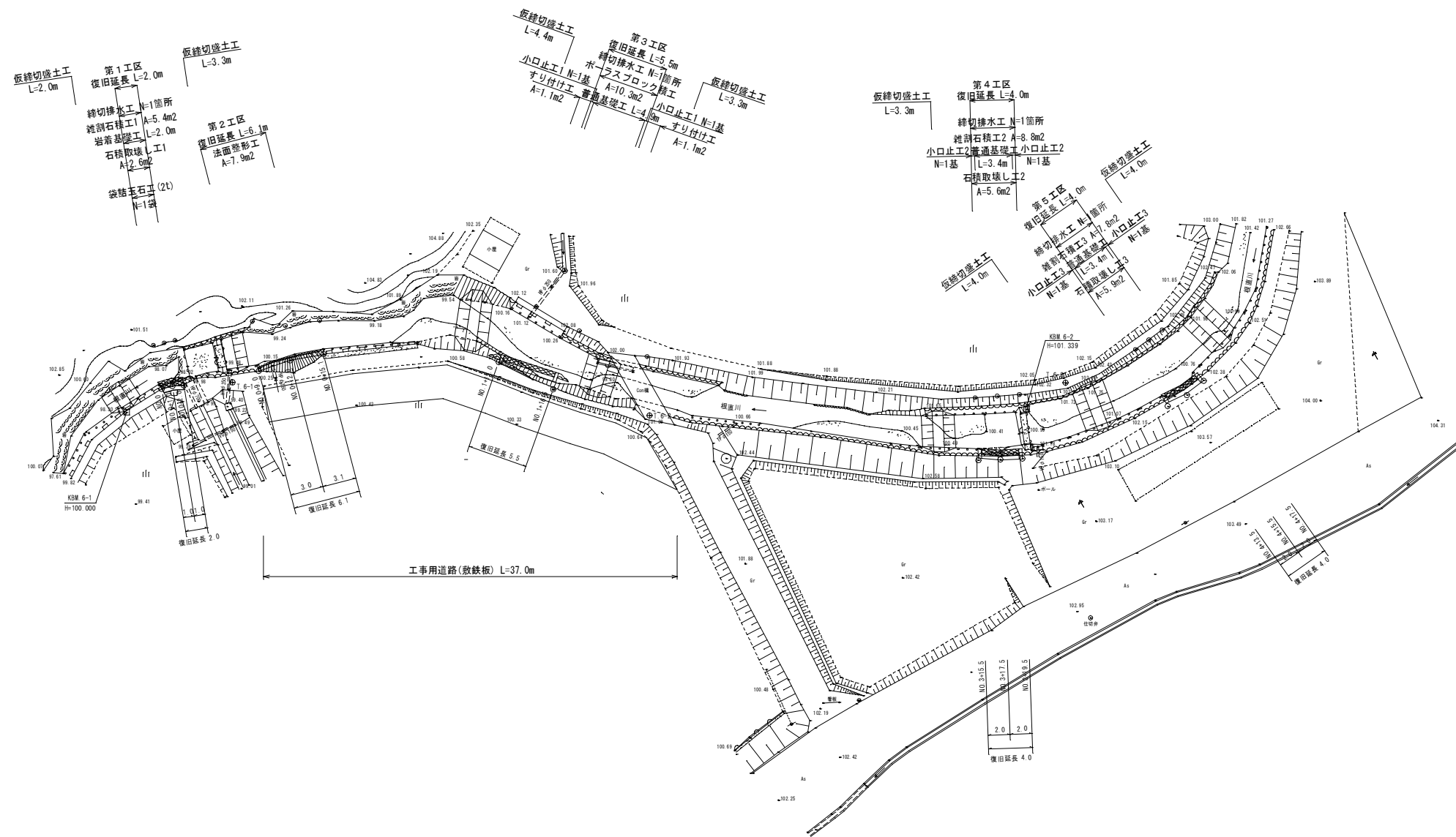


平面図 S=1:250



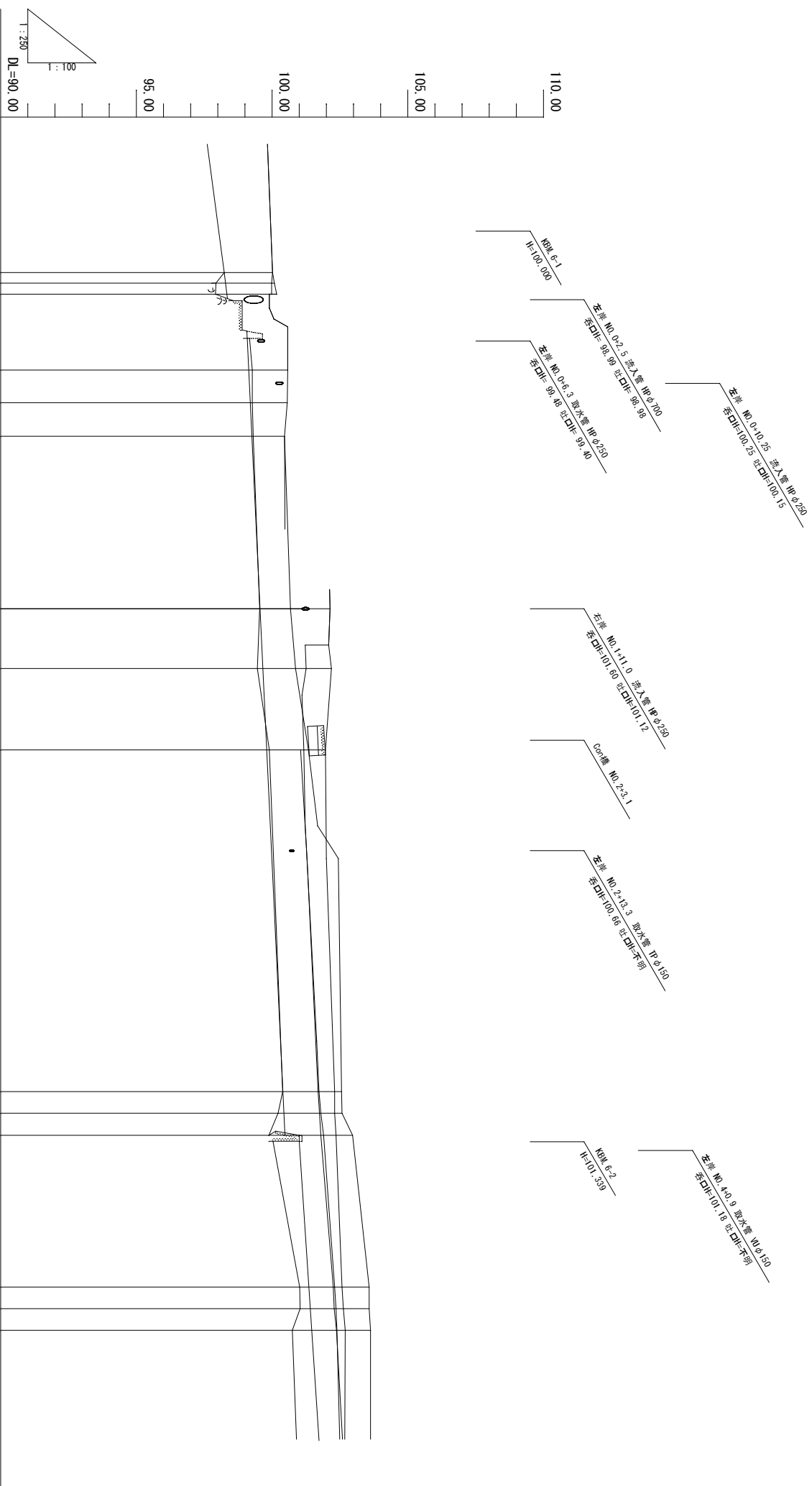
基準点・中心線・方向杭 座標一覧表

点名	X座標	Y座標	標高
T 6-1	6000.000	6000.000	100.690
T 6-2	6003.000	5962.284	101.944
T 6-3	6000.038	5924.856	102.295
NO 0	6000.599	6000.405	100.022
NO 0+1.0	6000.331	6000.450	99.985
NO 0+2.0	6000.269	6004.419	99.985
NO 0+3.0	5998.977	5997.832	100.583
NO 0+12.0	5998.008	5994.792	99.885
NO 0+15.1	5997.450	5997.772	100.461
NO 1+11.0	5998.175	5975.923	100.942
NO 1+16.5	6000.610	5971.000	101.077
NO 2+4.0	6002.476	5965.753	101.844
NO 3+15.5	6007.042	5932.536	102.076
NO 3+17.5	6006.978	5930.540	102.166
NO 3+19.5	6006.902	5928.540	102.126
NO 4+13.5	6002.135	5915.402	102.744
NO 4+15.5	6001.147	5913.669	102.803
NO 4+17.5	5999.848	5912.158	102.900
NO 0R4.04	5996.635	6007.174	—
NO 0+1.0R3.90線	5996.424	6006.197	—
NO 0+2.0R4.14線	5996.204	6005.218	—
NO 0+3.0R4.55線	5994.486	5998.222	—
NO 0+12.0R3.18	5994.860	5995.239	—
NO 0+15.1R3.07	5994.401	5992.143	—
NO 1+11.0R6.06	5993.149	5972.543	—
NO 1+18.5R5.18	5995.225	5968.039	—
NO 2+4.0R4.97	5997.689	5962.509	—
NO 3+15.5R5.67	6001.383	5932.822	—
NO 3+17.5R5.75	6001.239	5930.828	—
NO 3+19.5R5.82	6001.092	5928.836	—
NO 4+13.5R5.92	5997.077	5910.332	—
NO 4+15.5R6.07	5996.148	5917.120	—
NO 4+17.5R5.93	5995.257	5915.914	—

工事名	平成23年度 公共土木施設災害復旧事業 津用河川横直川河川災害復旧工事
工事番号	23-A98D
施工箇所	船井郡京丹波町鎌谷奥 地内
図面種類	平面図
縮尺	S=1:250
図面番号	4 葉之内 1

縦断面図

V=1:100
H=1:250



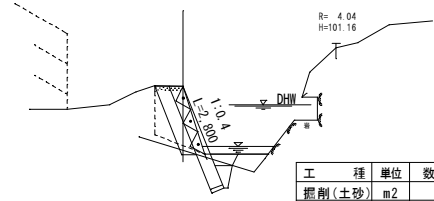
測 点	単 距	追 加 距 離	現 況		面		計	
			右岸護岸高	左岸護岸高	河床高	河水位	右岸堤防高	左岸堤防高
98.00	0.00	0.00	98.00	98.00	98.23	98.23	98.23	
98.00	0.00	0.00	98.00	98.00	98.28	98.28	98.28	
98.00	0.00	0.00	98.00	98.00	98.33	98.33	98.33	
99.00	1.00	1.00	99.00	99.00	99.14	99.14	99.14	
99.00	0.00	0.00	99.00	99.00	99.20	99.20	99.20	
99.00	0.00	0.00	99.00	99.00	99.26	99.26	99.26	
99.00	0.00	0.00	99.00	99.00	99.56	99.56	99.56	
99.00	0.00	0.00	99.00	99.00	99.66	99.66	99.66	
99.00	0.00	0.00	99.00	99.00	99.80	99.80	99.80	
100.00	1.00	1.00	100.00	100.00	100.39	100.39	100.39	
100.00	0.00	0.00	100.00	100.00	100.43	100.43	100.43	
100.00	0.00	0.00	100.00	100.00	100.47	100.47	100.47	
101.00	1.00	1.00	101.00	101.00	101.34	101.34	101.34	
101.00	0.00	0.00	101.00	101.00	101.40	101.40	101.40	
101.00	0.00	0.00	101.00	101.00	101.46	101.46	101.46	

工事名	平成29年度 公共土木施設改善債付事業 運用河川(横山川)河川改修工事
工事番号	23-A980
施工箇所	船井郡舟井町船井谷内 地内
図面種類	縦断面図
縮尺	V=1:100 H=1:250
図面番号	4 葉之内 2

横断面図 S=1:100

第 1 工区

NO. 0
GH=100.02
FH=100.02

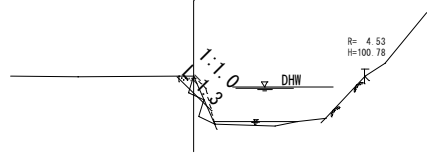


工 種	単 位	数 量
掘削(土砂)	m2	0.3
掘削(岩盤)	m2	0.1
築堤盛土	m2	0.4
床掘(岩盤)	m2	0.4
埋 戻	m2	0.0

DL=95.00

第 2 工区

NO. 0+9.0
GH=100.58
FH=100.58

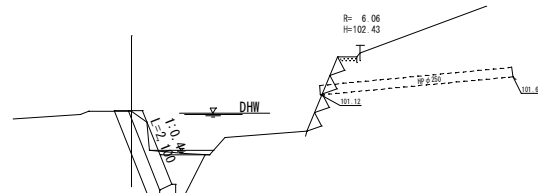


工 種	単 位	数 量
築堤盛土	m2	0.0
法面整形	m2	1.3

DL=95.00

第 3 工区

NO. 1+11.0
GH=100.68
FH=100.70

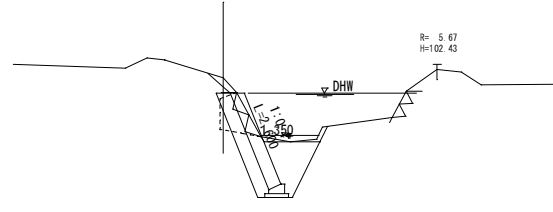


工 種	単 位	数 量
掘 削	m2	0.8
築堤盛土	m2	0.0
河床盛土	m2	0.0
床 掘	m2	1.6
埋 戻	m2	0.7

DL=95.00

第 4 工区

NO. 3+15.5
GH=102.08
FH=101.69

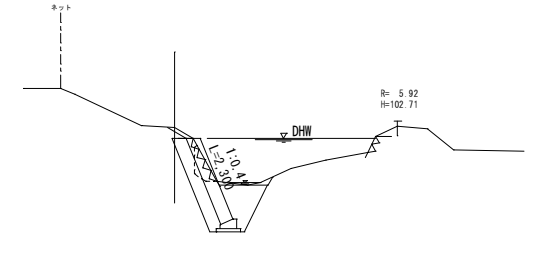


工 種	単 位	数 量
掘 削	m2	0.5
築堤盛土	m2	0.2
河床盛土	m2	0.0
床 掘	m2	2.3
埋 戻	m2	1.2

DL=95.00

第 5 工区

NO. 4+13.5
GH=102.53
FH=102.25

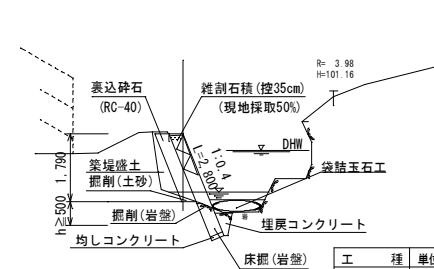


工 種	単 位	数 量
掘 削	m2	0.5
築堤盛土	m2	0.1
河床盛土	m2	0.0
床 掘	m2	1.8
埋 戻	m2	0.9

DL=95.00

NO. 0+1.0

GH=99.98
FH=100.02

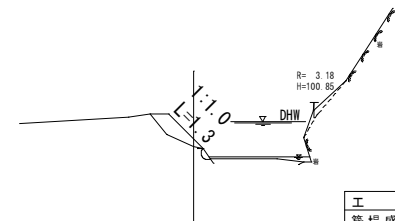


工 種	単 位	数 量
掘削(土砂)	m2	0.1
掘削(岩盤)	m2	0.1
築堤盛土	m2	0.4
床掘(岩盤)	m2	0.4
埋 戻	m2	0.0

DL=95.00

NO. 0+12.0

GH=99.68
FH=100.58

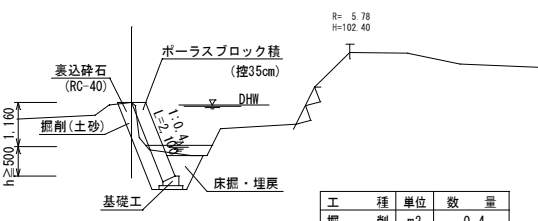


工 種	単 位	数 量
掘削(土砂)	m2	0.4
法面整形	m2	1.3

DL=95.00

NO. 1+16.5

GH=100.86
FH=100.85

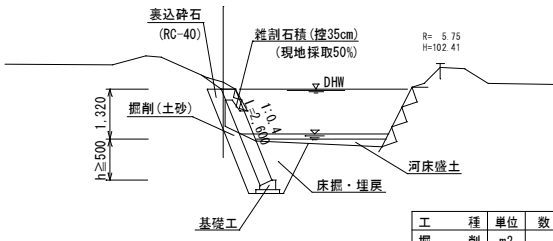


工 種	単 位	数 量
掘 削	m2	0.4
築堤盛土	m2	0.0
河床盛土	m2	0.0
床 掘	m2	1.3
埋 戻	m2	0.5

DL=95.00

NO. 3+17.5

GH=101.92
FH=101.74

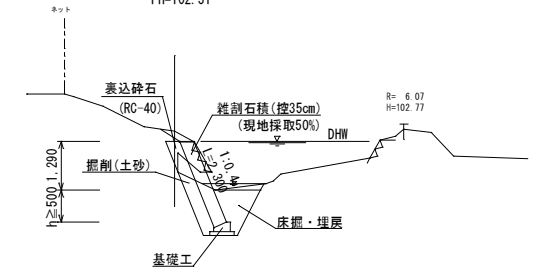


工 種	単 位	数 量
掘 削	m2	0.4
築堤盛土	m2	0.1
河床盛土	m2	0.5
床 掘	m2	2.1
埋 戻	m2	1.0

DL=95.00

NO. 4+15.5

GH=102.59
FH=102.31

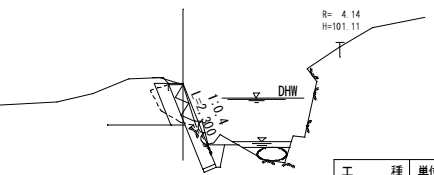


工 種	単 位	数 量
掘 削	m2	0.6
築堤盛土	m2	0.1
河床盛土	m2	0.0
床 掘	m2	1.7
埋 戻	m2	0.8

DL=95.00

NO. 0+2.0

GH=99.98
FH=100.02

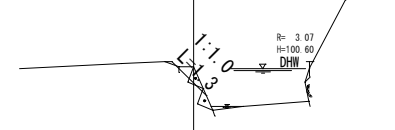


工 種	単 位	数 量
掘削(土砂)	m2	0.2
掘削(岩盤)	m2	0.3
築堤盛土	m2	0.1
床掘(岩盤)	m2	0.4
埋 戻	m2	0.0

DL=95.00

NO. 0+15.1

GH=100.46
FH=100.58

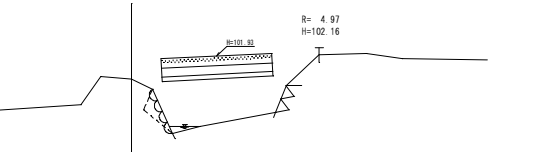


工 種	単 位	数 量
築堤盛土	m2	0.0
法面整形	m2	1.3

DL=95.00

NO. 2+4.0

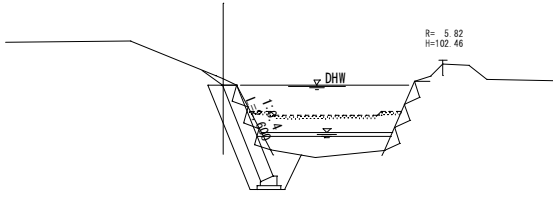
GH=101.33
FH=101.05



DL=95.00

NO. 3+19.5

GH=101.97
FH=101.80

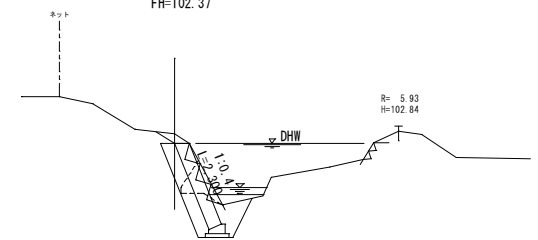


工 種	単 位	数 量
掘 削	m2	0.7
築堤盛土	m2	0.1
河床盛土	m2	1.6
床 掘	m2	1.5
埋 戻	m2	0.5

DL=95.00

NO. 4+17.5

GH=102.63
FH=102.37



工 種	単 位	数 量
掘 削	m2	0.6
築堤盛土	m2	0.1
河床盛土	m2	0.2
床 掘	m2	1.4
埋 戻	m2	0.5

DL=95.00

工 事 名	平成23年度 公共土木施設災害復旧事業 津用河川横直川河川災害復旧工事
工 事 番 号	23-A98D
施 工 箇 所	船井郡京丹波町鉢谷 地内
図 面 種 類	横断面図
縮 尺	S=1:100
図 面 番 号	4 葉之内 3

第1工区

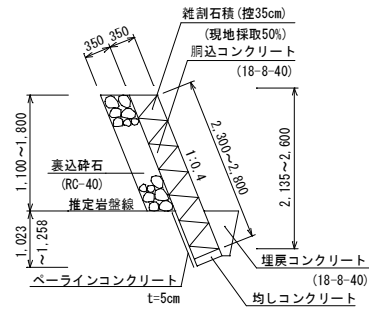
第2工区

第3工区

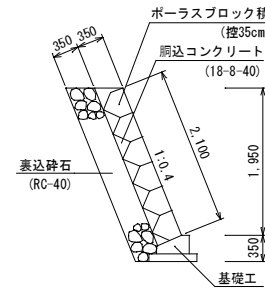
第4工区

第5工区

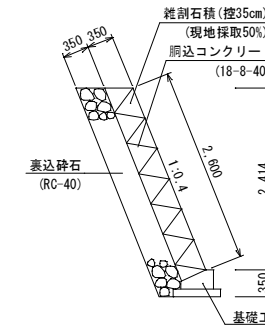
雑割石積工1 S=1:50



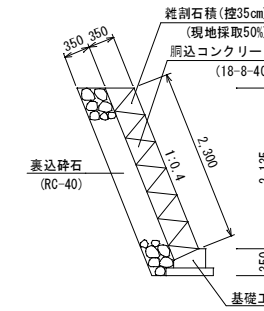
ブロック積工 S=1:50



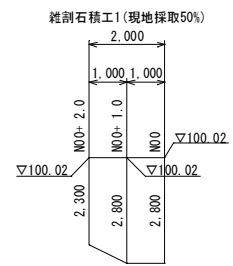
雑割石積工2 S=1:50




雑割石積工3 S=1:50



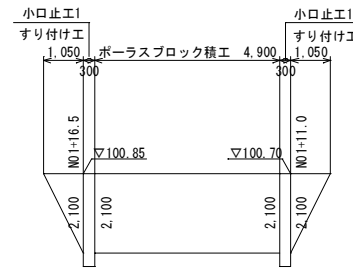
展開図1 S=1:100



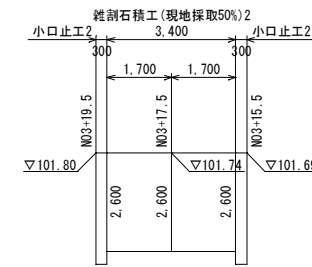
展開図2 S=1:100



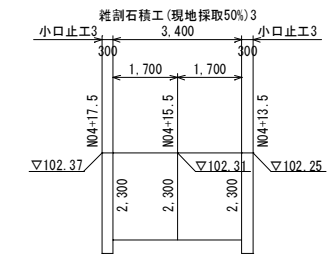
展開図3 S=1:100



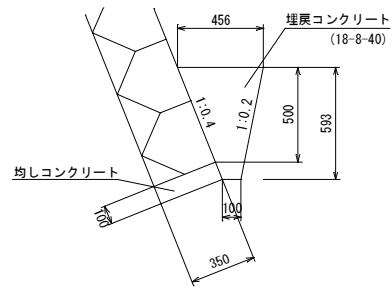
展開図4 S=1:100



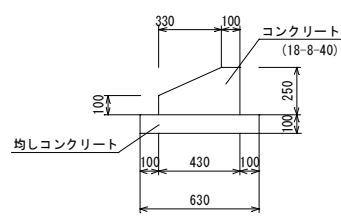
展開図5 S=1:100



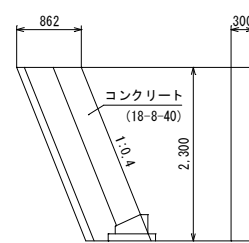
岩着基礎工 S=1:20



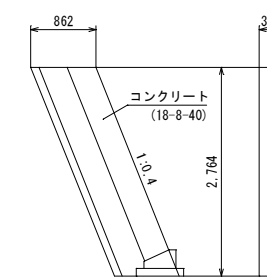
普通基礎工 S=1:20



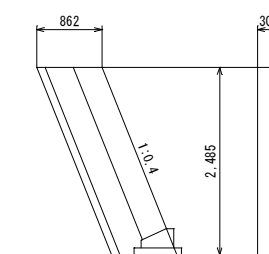
小口止工1 S=1:50



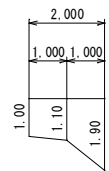
小口止工2 S=1:50



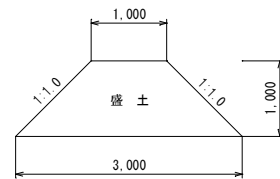
小口止工3 S=1:50



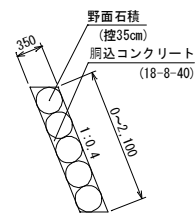
石積取壊し工1 S=1:100



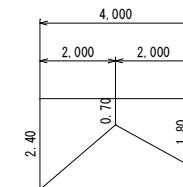
仮締切(盛土)工 S=1:50



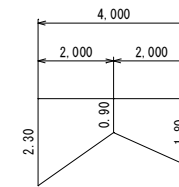
すり付け工 S=1:50



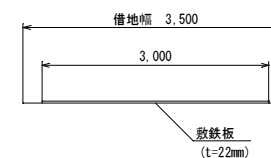
石積取壊し工2 S=1:100



石積取壊し工3 S=1:100



工事用道路(敷鉄板) S=1:50



工事名	平成23年度 公共土木施設災害復旧事業 津川河川横直川河川災害復旧工事
工事番号	23-A98D
施工箇所	船井郡京丹波町鉢谷奥 地内
図面種類	構造図
縮尺	図示
図面番号	4 葉之内 4