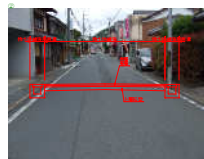
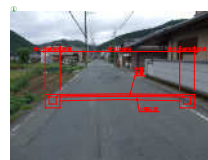
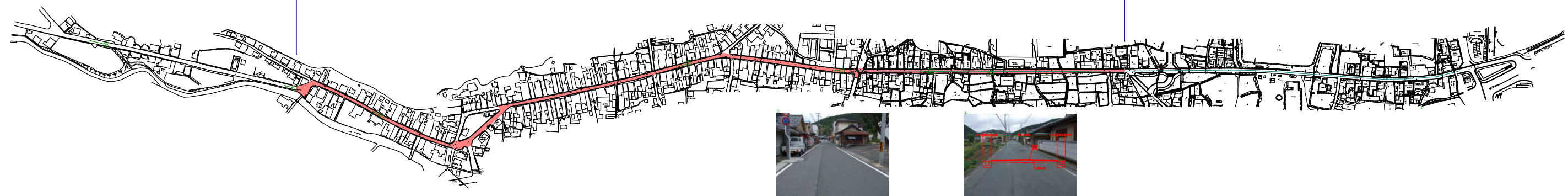




平面图 S=1:2000 町屋敷主図附録



今回業務区間 L=1.4km
 路線測量 L=1.4km
 FWD調査 (20m間隔) N=71箇所
 道路舗装工事詳細設計



工種	道路工種 住宅街等既設道路付帯事業
業種番号	22-400
路線名	町屋敷主図附録
業種番号	道路付帯事業内街内道路付帯
図面種類	平面図
縮尺	1:2000
図面番号	1-001