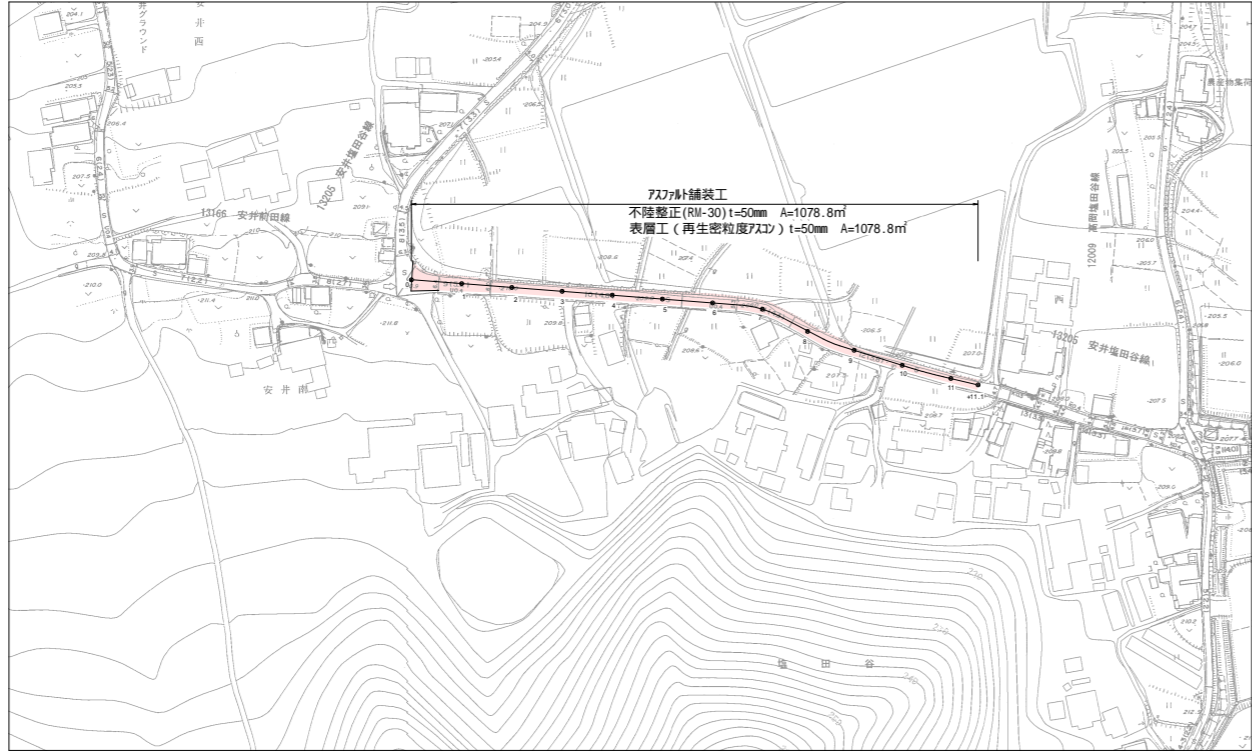
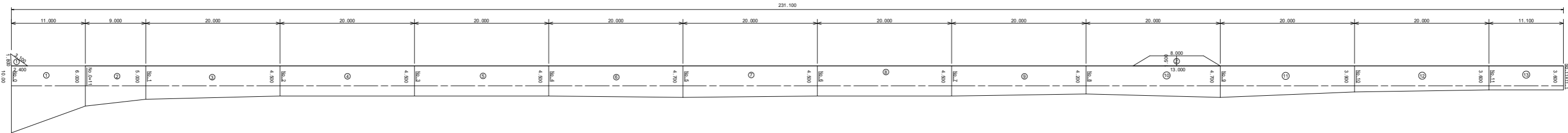


町道安井塩田谷線

平面図 S=1:1500



展開図 S=1:300



測点名	距離	全幅員	平均幅員	面積
No. 0		10.000		
No.0+11	11.000	6.000	8.0000	88.000
No. 1	9.000	5.000	5.5000	49.500
No. 2	20.000	4.500	4.7500	95.000
No. 3	20.000	4.500	4.5000	90.000
No. 4	20.000	4.500	4.5000	90.000
No. 5	20.000	4.700	4.6000	92.000
No. 6	20.000	4.500	4.6000	92.000
No. 7	20.000	4.500	4.5000	90.000
No. 8	20.000	4.200	4.3500	87.000
No. 9	20.000	4.700	4.4500	89.000
No. 10	20.000	3.900	4.3000	86.000
No. 11	20.000	3.600	3.7500	75.000
No. 11+11.1	11.100	3.600	3.6000	39.960
合計	231.100			1063.460
構造物扣除				2.610
総合計				1060.850

(混合部) 混合部					面積
No	A	B	C	S	
1	2.400	1.800	3.100	3.6500	2.155
2	1.500		10.500		15.750
合計					17.905

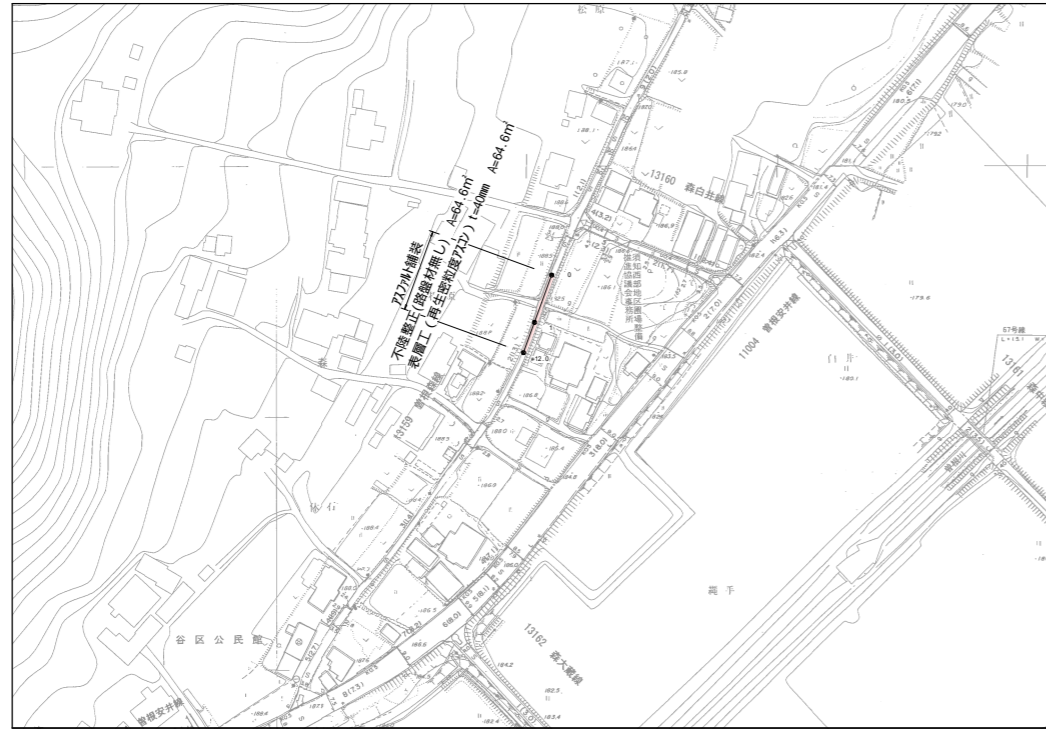
構造物名称	位置	計算式	面積
①*②重・消火栓蓋	左幅員	0.70×0.70×4 + 0.6×0.6×0.5	2.610
構造物合計面積			2.610
総合計面積			1078.755

町道安井塩田谷線

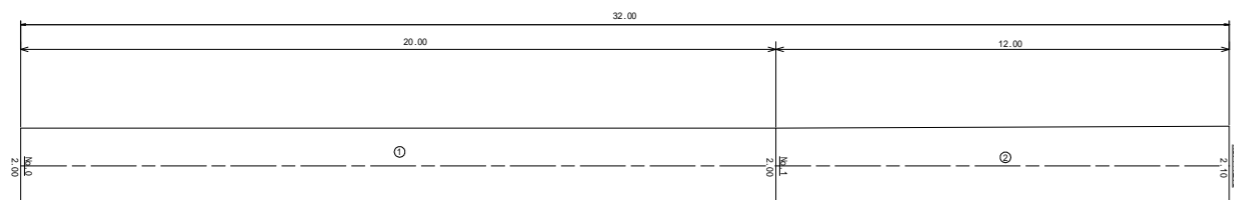
工種	平成24年度
起工番号	24-A23D
路線名	町道安井塩田谷線外
施工箇所	船井郡京丹波町塩田谷外内
図面種類	平面図・展開図
縮尺	図示
図面番号	3葉之内1

町道曾根森線

平面図 S=1:1500



展開図 S=1:100



測点名	距離	全幅員	平均幅員	面積
No.0		2.000		
No.1	20.000	2.000	2.000	40.000
No.1+12.0	12.000	2.100	2.050	24.600
合計	32.000			64.600

町道曾根森線

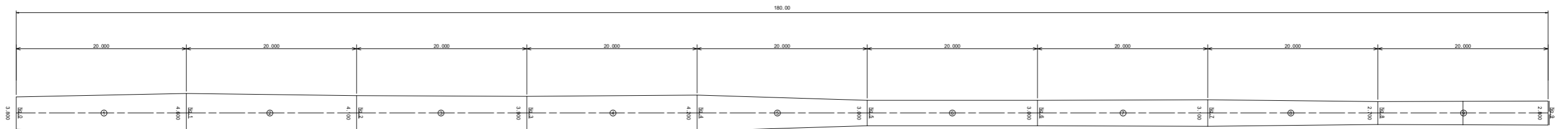
工種	平成24年度
起工番号	24-A23D
路線名	町道安井塩田谷線外
施工箇所	船井郡京丹波町塩田谷外内
図面種類	平面図・展開図
縮尺	図示
図面番号	3葉之内 2

町道上垣内線

平面図 S=1:1500



展開図 S=1:250



測点名	距離	全幅員	平均幅員	面積
No. 0		3,800		
No. 1	20,000	4,600	4,2000	84,000
No. 2	20,000	4,100	4,3500	87,000
No. 3	20,000	3,900	4,0000	80,000
No. 4	20,000	4,200	4,0500	81,000
No. 5	20,000	3,000	3,6000	72,000
No. 6	20,000	3,000	3,0000	60,000
No. 7	20,000	3,100	3,0500	61,000
No. 8	20,000	2,700	2,9000	58,000
No. 9	20,000	2,800	2,7500	55,000
合 計	180,000			638,000

町道上垣内線

工 種	平成24年度
起工番号	24 - A 2 3 D
路 線 名	町道安井塩田谷線外
施工箇所	船井郡京丹波町塩田谷外地内
図面種類	平面図・展開図
縮 尺	図 示
図面番号	3 葉 之 内 3