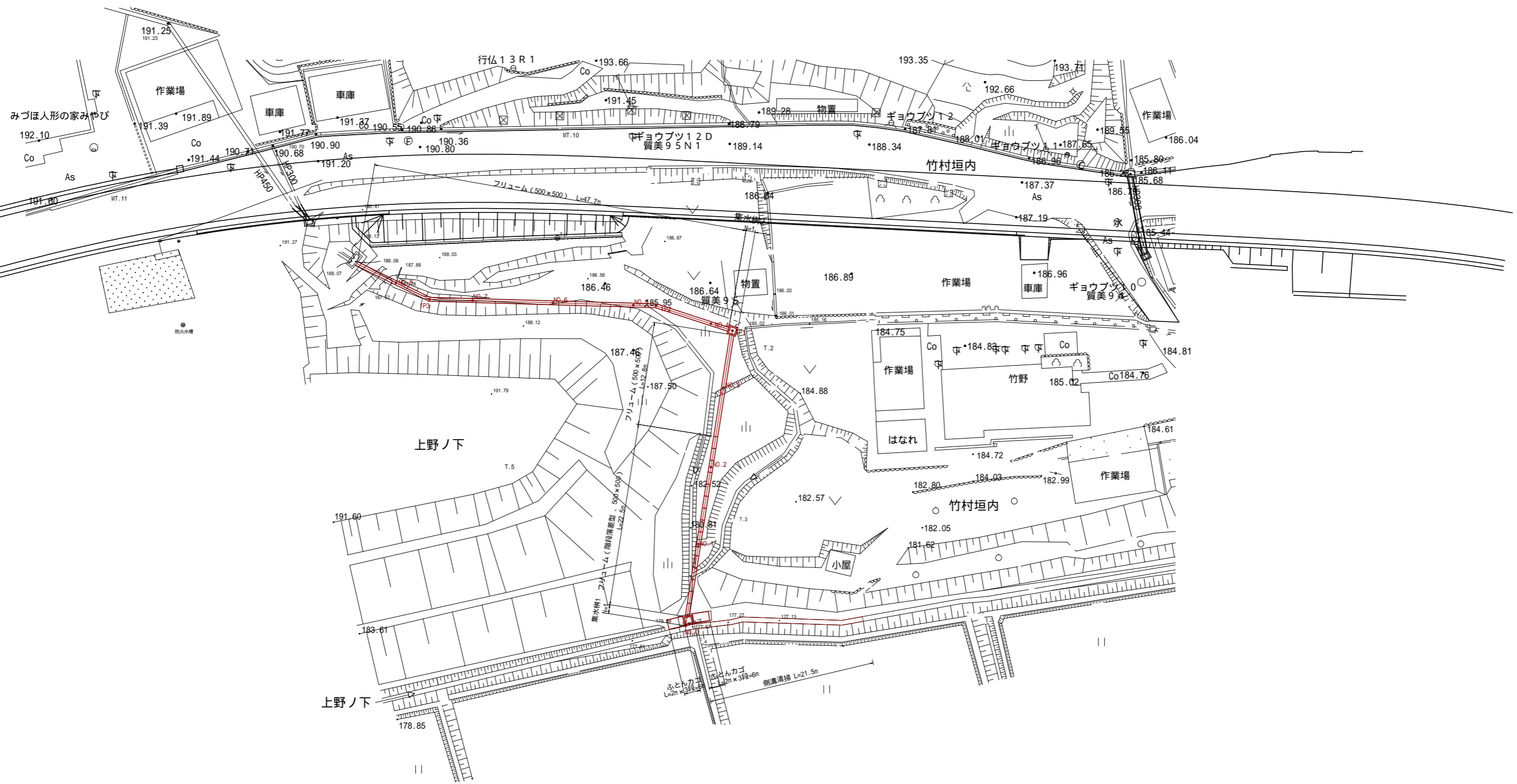


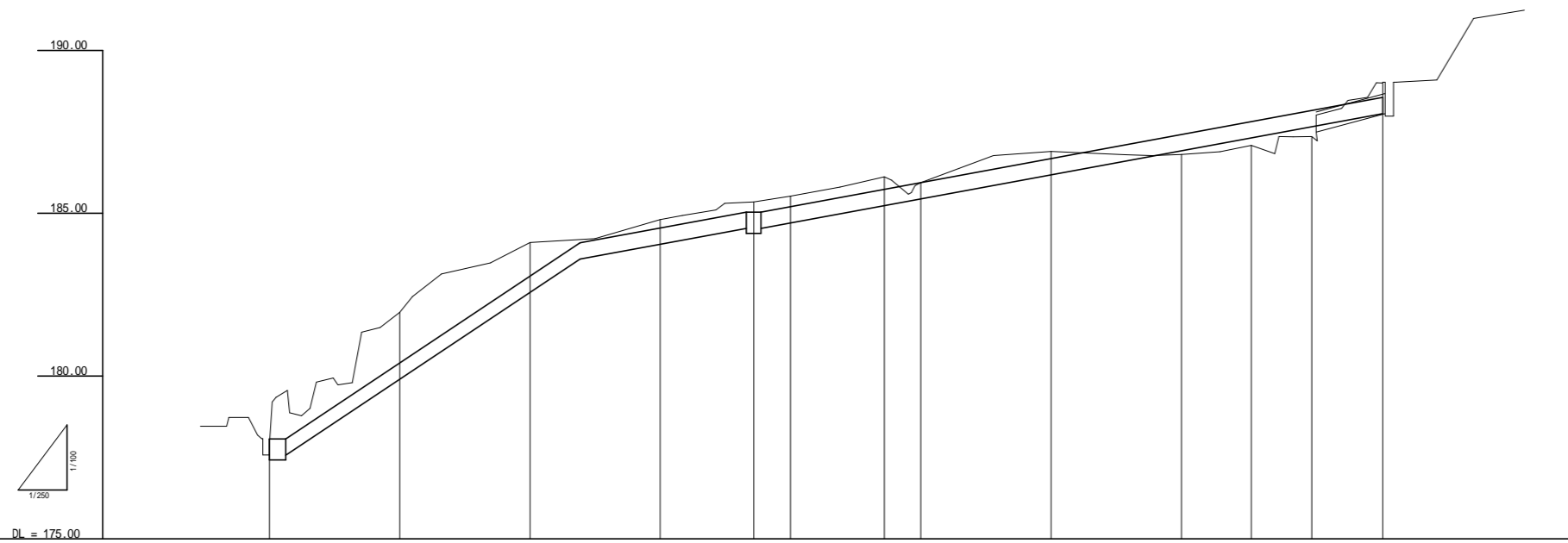
平面図 S=1:250



工事名	平成24年度 質美(上野)地区町有土地排水路工事
工事番号	24-A48D
施工箇所	船井郡京丹波町 質美 地内
図面種類	平面図
縮尺	1:250
図面番号	5 葉之内 1

縦断面図

縦S=1:100
横S=1:250



計画	勾配	1:20.67		1:7.35												
	盛土															
現況	切土															
	計画高		177.570	179.904	182.571	183.955	184.008	184.037	184.037	184.706	185.226	185.182	186.920	187.315	187.658	188.000
	地盤高	178.07	181.96	184.10	184.81	184.81	185.36	185.53	186.12	185.94	186.80	186.81	187.09	187.36	187.63	188.03
	追加距離	0.00	10.00	20.00	30.00	37.17	40.00	47.19	50.00	60.00	70.00	75.36	80.00	85.45		
	単距離	0.00	10.00	10.00	10.00	7.17	2.83	7.19	2.81	10.00	10.00	5.36	4.64	5.45		
	測点	K00 K00+1.25	K01	K02	K02+3.84	K03	K03+6.81 K03+7.72	K04	K04+7.19	K05	K06	K07	K07+5.36 K07+5.72	K08	K08+5.45	
	曲線															

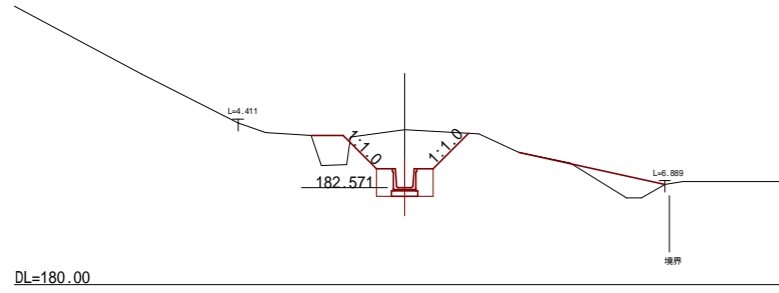
工事名	平成24年度 賢美(上野)地区町有土地排水路工事
工事番号	24-A48D
施工箇所	船井郡京丹波町 賢美 地内
図面種類	縦断面図
縮尺	縦S=1:100 横S=1:250
図面番号	5 葉之内 2

横断面図

S=1:100

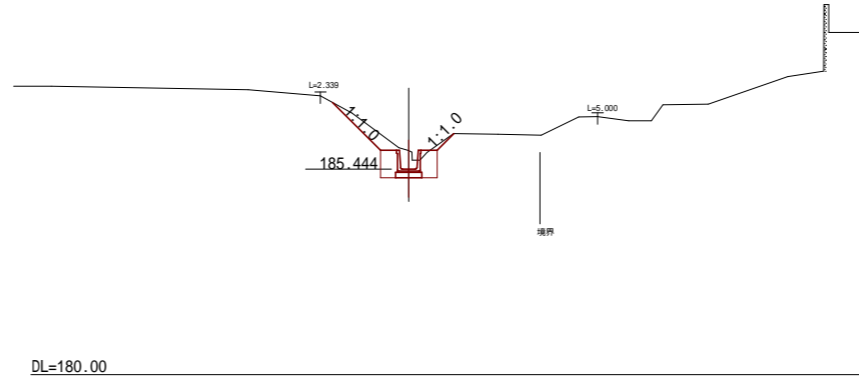
工種	単位数量
土掘削 (W<5m)	m2 2.3
土工盛土	" 1.5
法面切土	m 2.3
法面盛土	" 0.3

N02
Gh: 184.10
Flu:



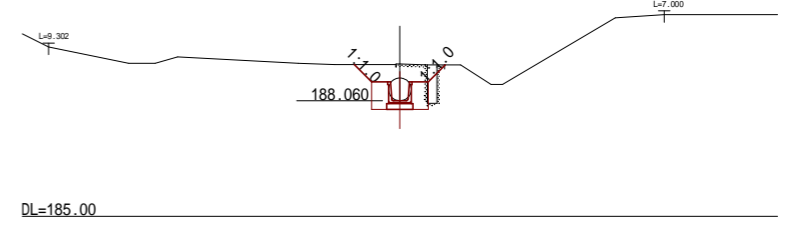
工種	単位数量
土掘削 (W<5m)	m2 0.5
土工盛土	" -
法面切土	m 2.4
法面盛土	" -

N05
Gh: 185.94
Flu:



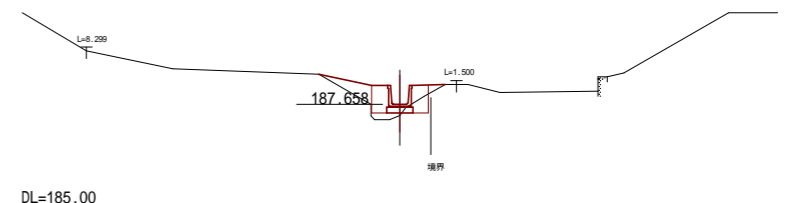
工種	単位数量
土掘削 (W<5m)	m2 0.9
土工盛土	" -
法面切土	m 1.2
法面盛土	" -

N08+5.45
Gh: 189.03
Flu:



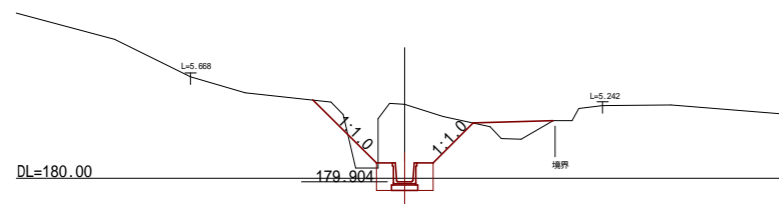
工種	単位数量
土掘削 (W<5m)	m2 -
土工盛土	" 0.5
法面切土	m -
法面盛土	" -

N08
Gh: 187.36
Flu:



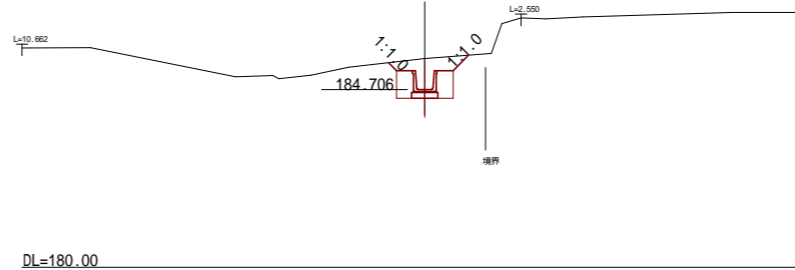
工種	単位数量
土掘削 (W<5m)	m2 3.1
土工埋戻	" 0.8
法面切土	m 2.8
法面盛土	" 1.1

N01
Gh: 181.96
Flu:



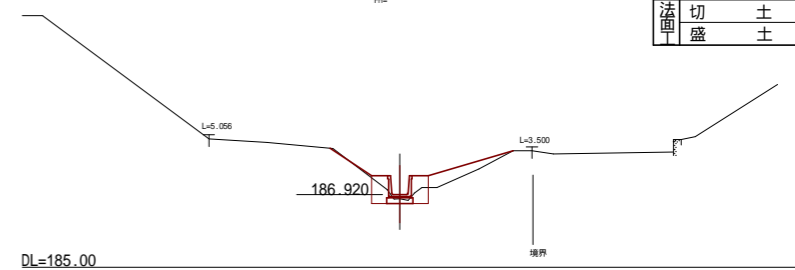
工種	単位数量
土掘削 (W<5m)	m2 0.6
土工盛土	" -
法面切土	m 0.9
法面盛土	" -

N04
Gh: 185.53
Flu:



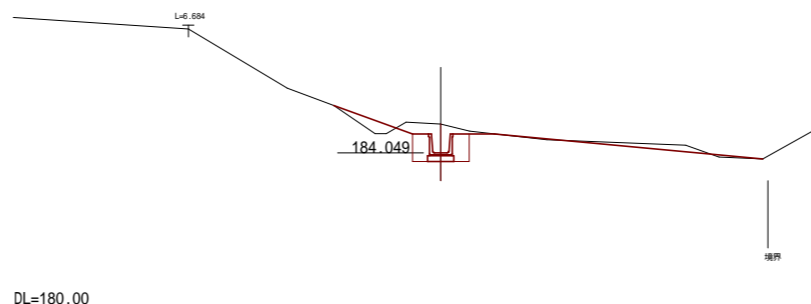
工種	単位数量
土掘削 (W<5m)	m2 -
土工盛土	" 0.5
法面切土	m 0.7
法面盛土	" 2.9

N07
Gh: 186.81
Flu:



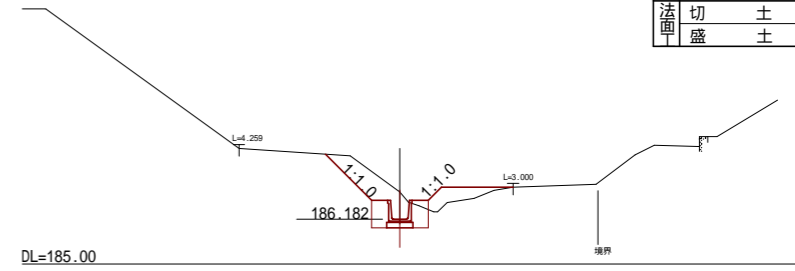
工種	単位数量
土掘削 (W<5m)	m2 0.7
土工盛土	" 0.3
法面切土	m 0.5
法面盛土	" 1.8

N03
Gh: 184.81
Flu:

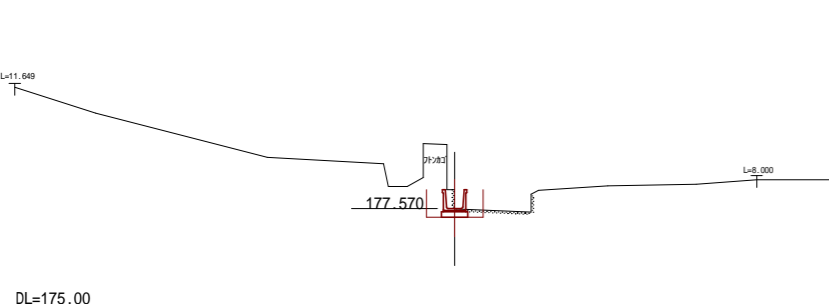


工種	単位数量
土掘削 (W<5m)	m2 1.0
土工盛土	" 0.6
法面切土	m 1.7
法面盛土	" 0.5

N06
Gh: 186.90
Flu:

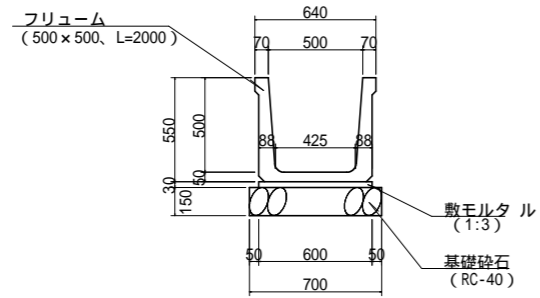


N00
Gh: 178.07
Flu:

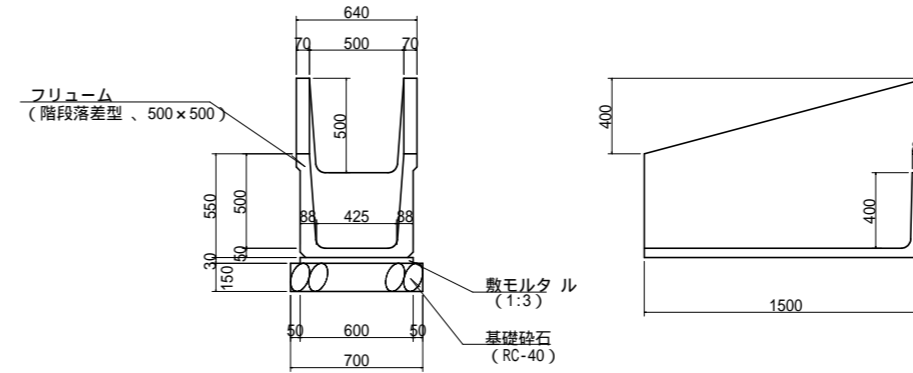


工事名	平成24年度 質美(上野)地区町有土地排水路工事
工事番号	24-A48D
施工箇所	船井郡京丹波町 質美 地内
図面種類	横断面図
縮尺	1:100
図面番号	5 葉之内 3

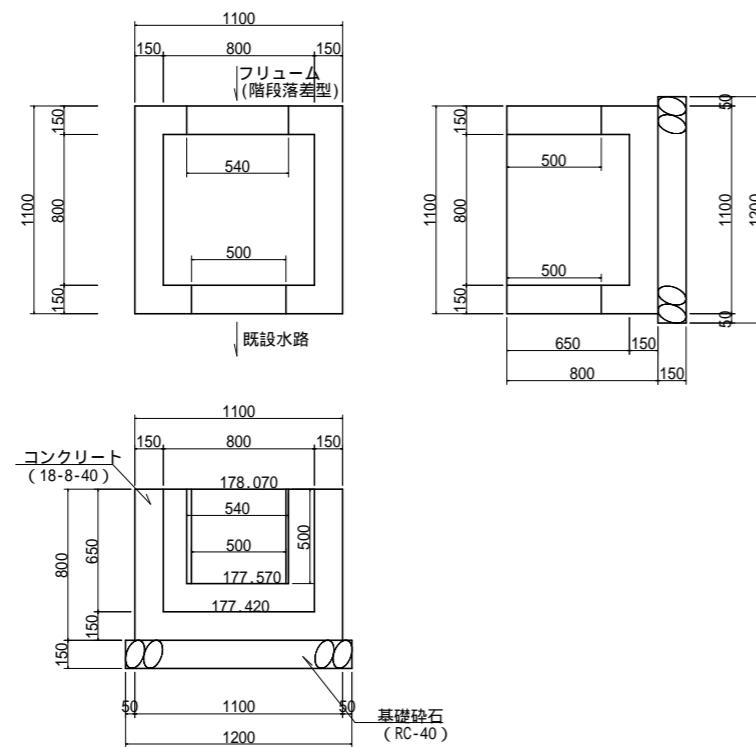
フリューム (500×500)



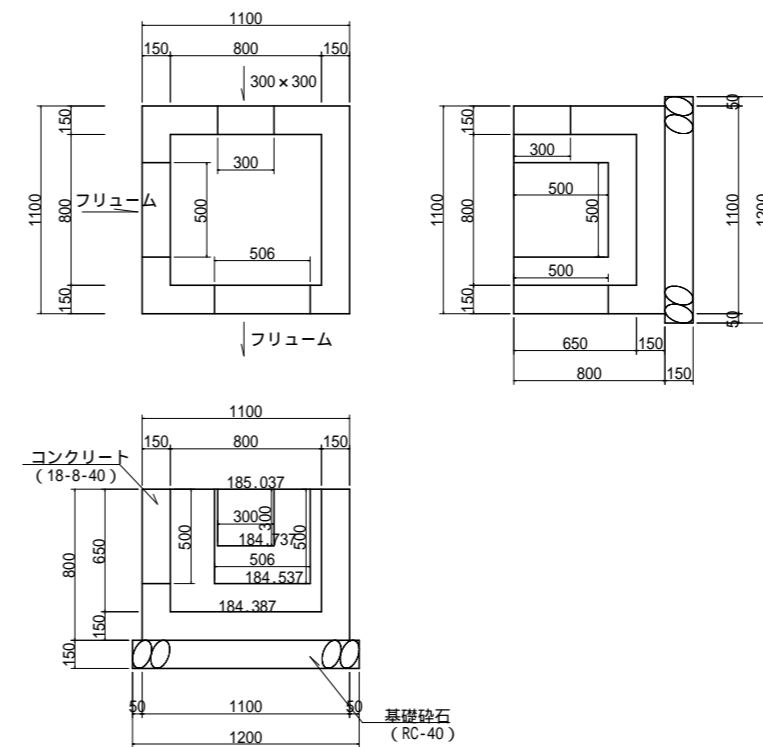
フリューム (階段落差型、500×500)



集水枘1

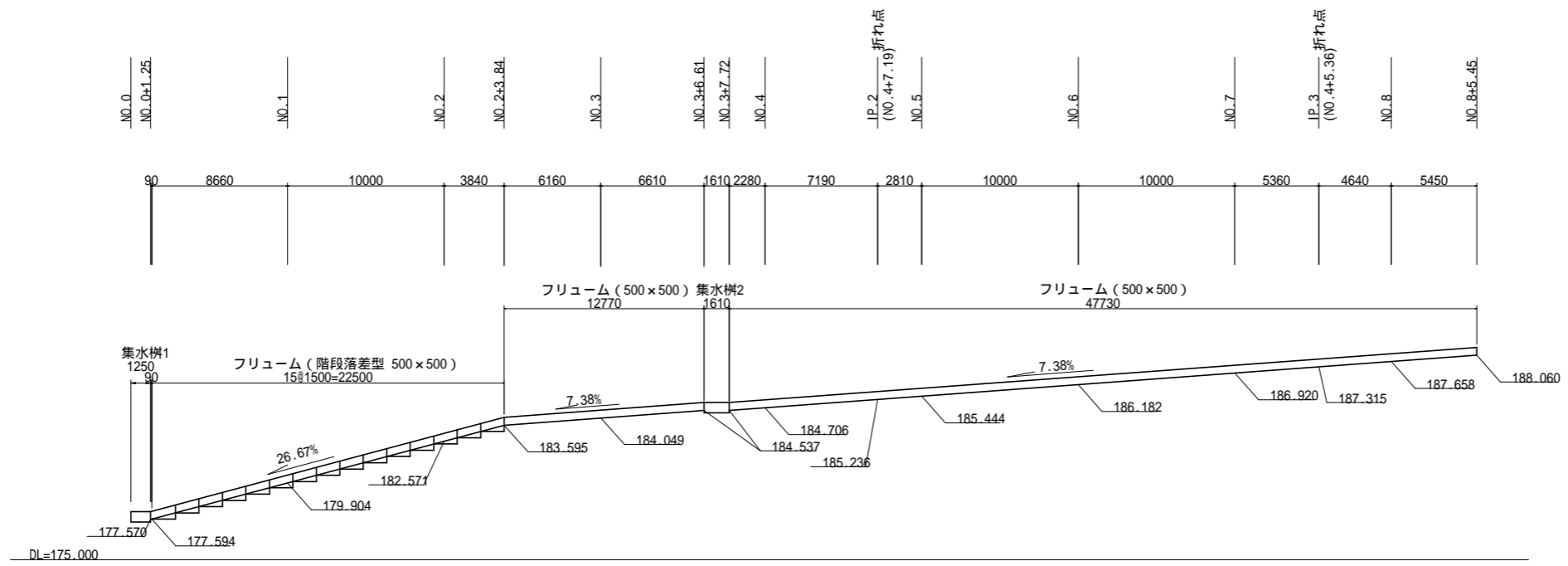


集水枘2



工事名	平成24年度 質美(上野)地区町有土地排水路工事
工事番号	24-A48D
施工箇所	船井郡京丹波町 質美 地内
図面種類	構造図
縮尺	1:20
図面番号	5 葉之内 4

水路工展開図 S=1:200



工事名	平成24年度 賀美(上野)地区町有土地排水路工事
工事番号	24-A48D
施工箇所	船井郡京丹波町 賀美 地内
図面種類	水路工展開図
縮尺	1:200
図面番号	5 葉之内 5