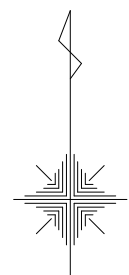
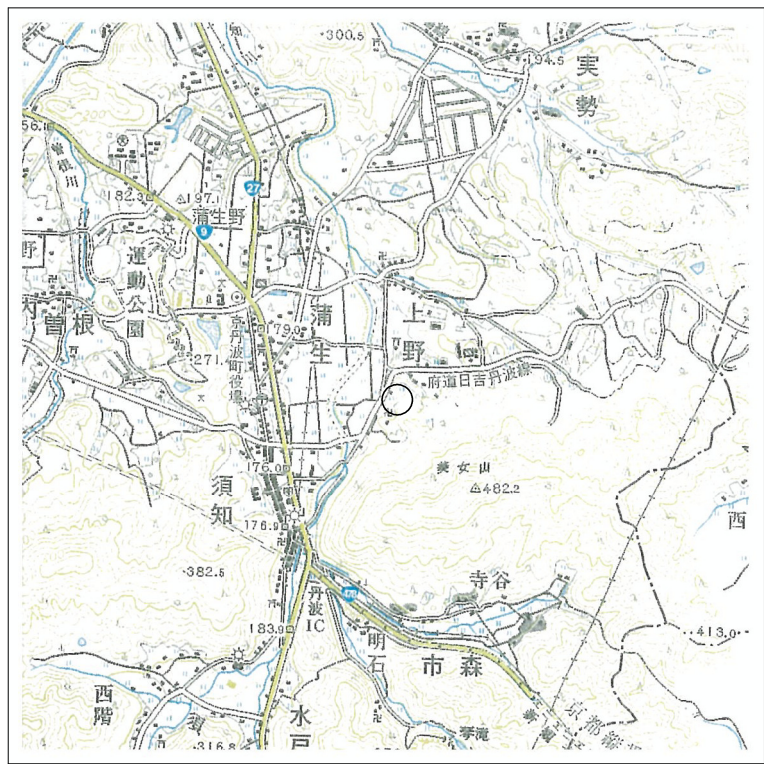


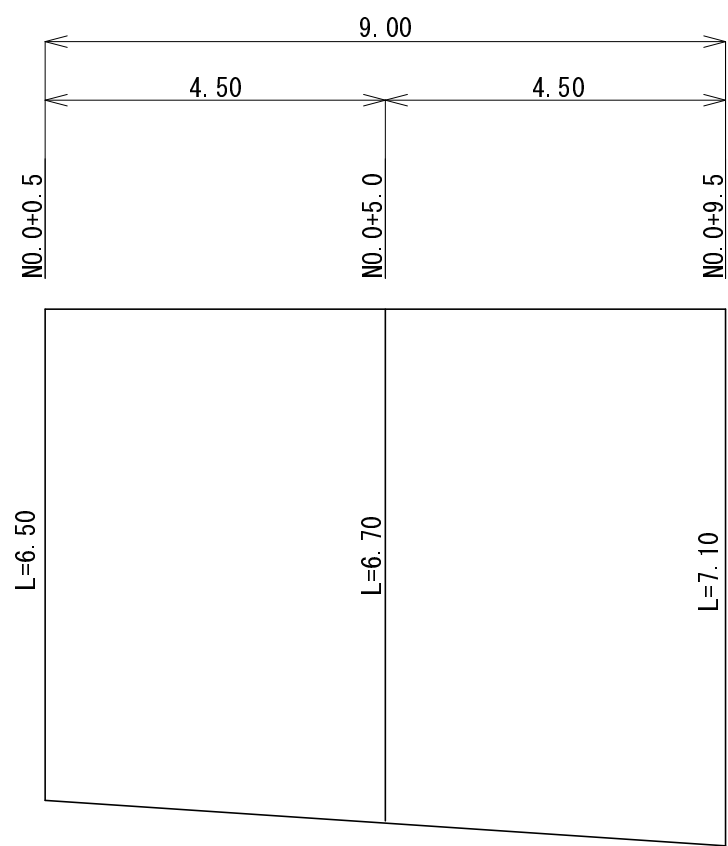
S=1 : 50000



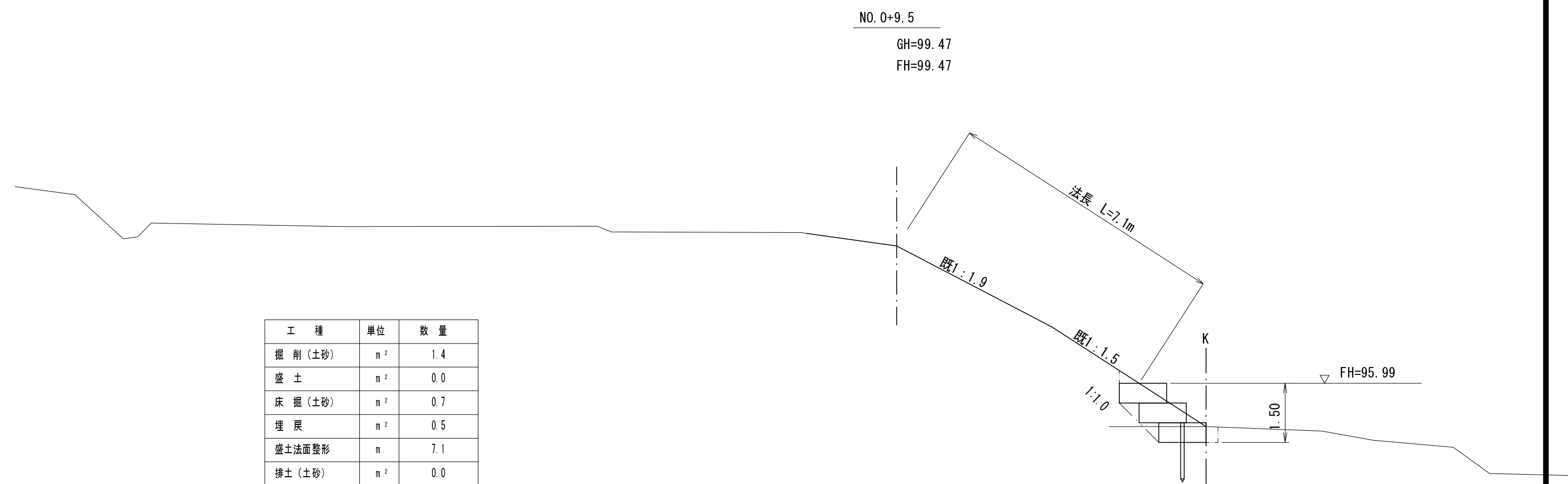
点番	点名	X座標	Y座標	標高
1	T 1	100.000	100.000	100.000
3	T 2	88.030	83.335	99.353
189	NO. 0	99.047	97.450	99.687
307	NO. 0+5. 0	95.724	93.714	98.18
308	NO. 0+11. 0	91.737	89.230	96.47



S=1 : 100

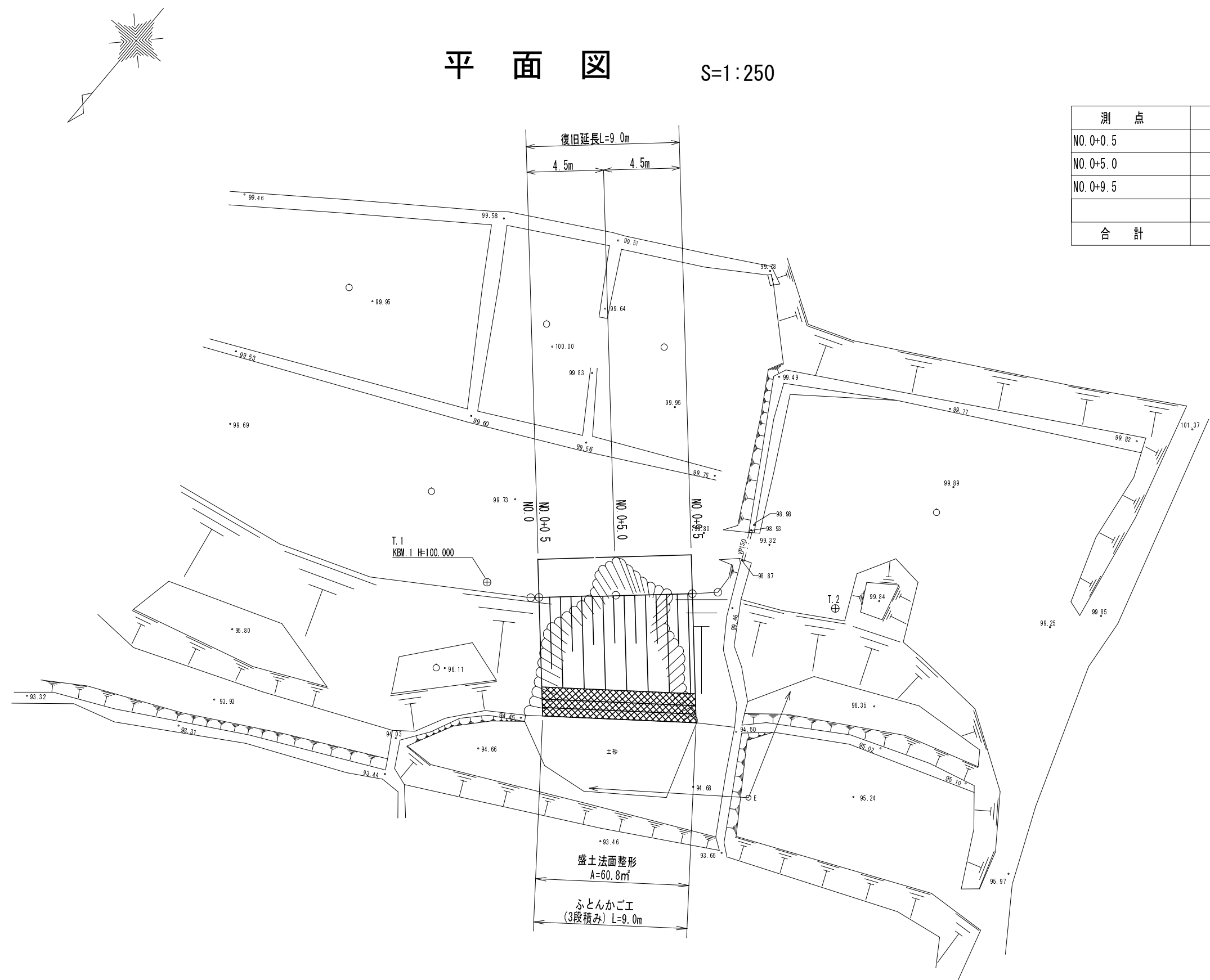


S=1 : 100



工 種	單位	數 量
掘 削 (土砂)	m ²	1.4
盛 土	m ²	0.0
床 掘 (土砂)	m ²	0.7
埋 戻	m ²	0.5
盛土法面整形	m	7.1
換土 (土砂)	m ²	0.0

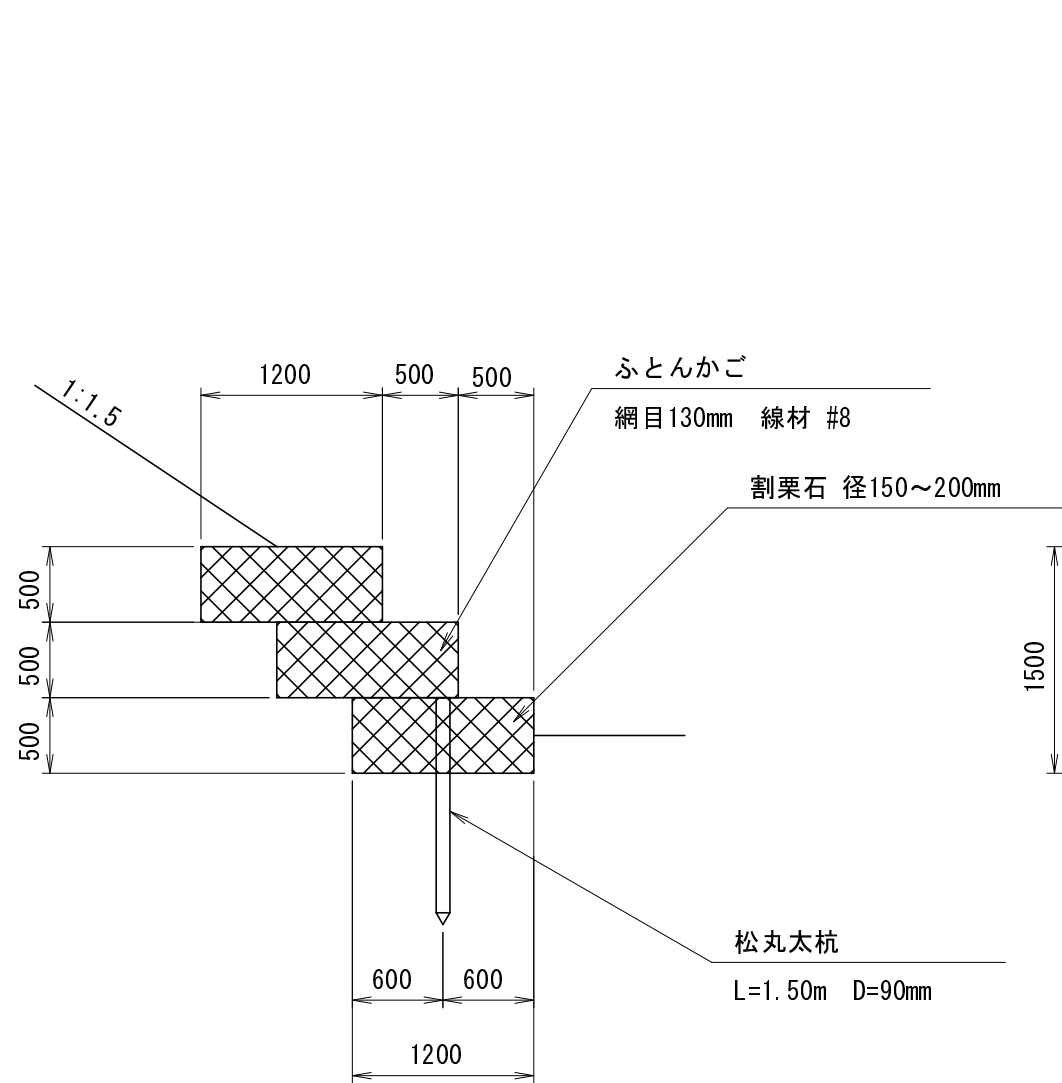
S=1:250



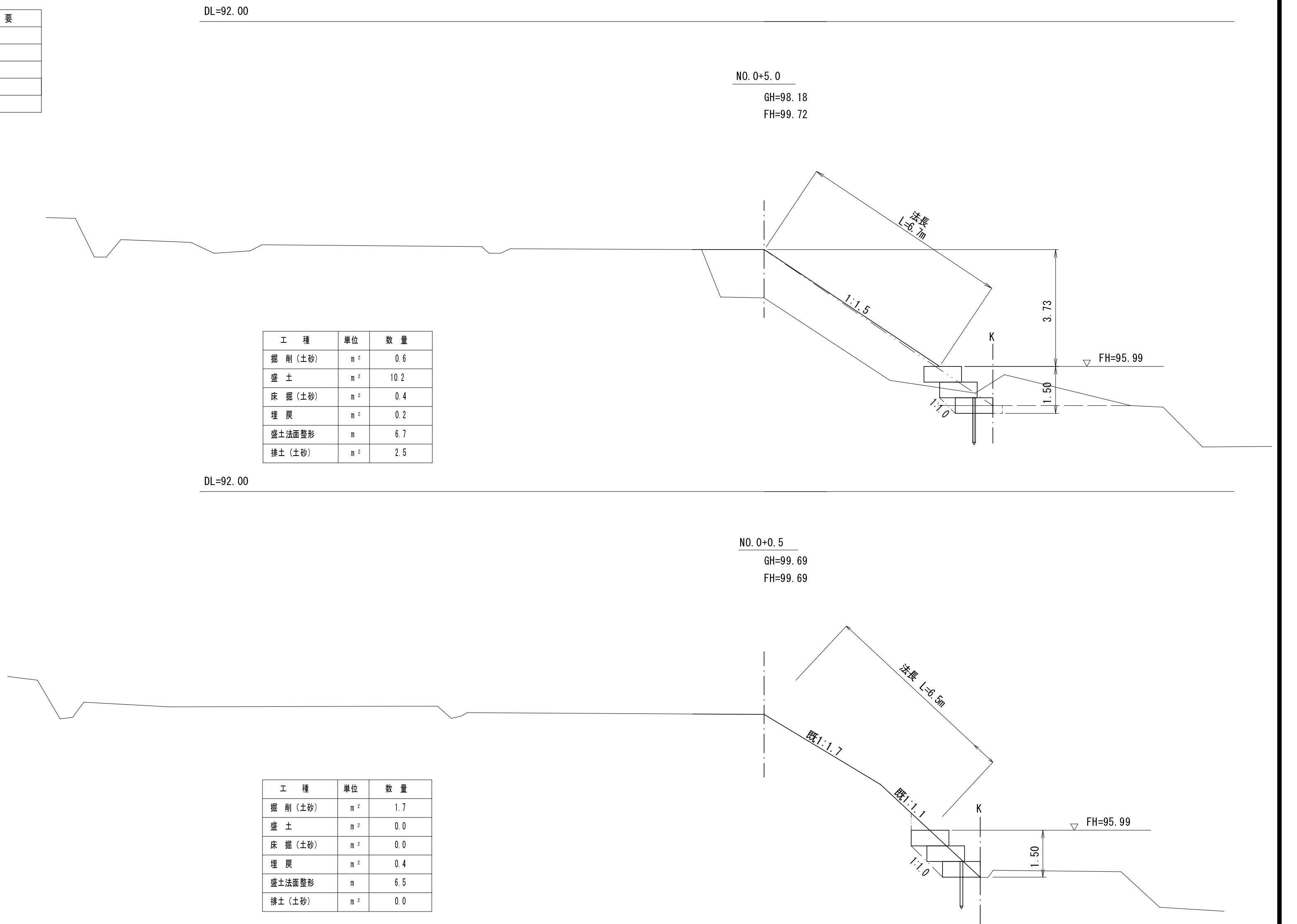
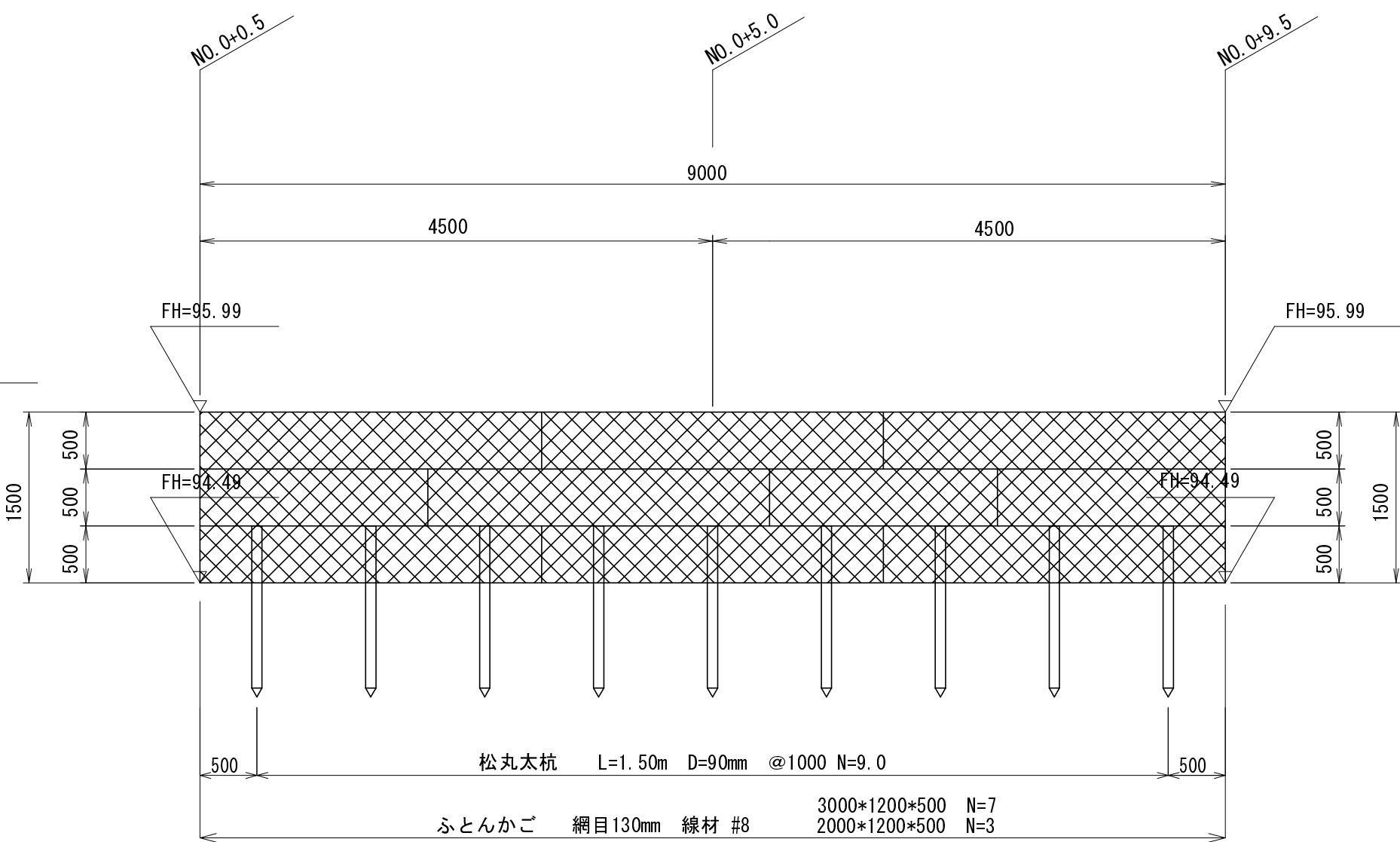
法面積求積表

測 點	距 裡(m)	法 長(m)	平均法長(m)	面 積(m ²)	摘 要
NO.0~0.5	0.0	6.5			
NO.0~5.0	4.5	6.7	6.6	29.7	
NO.0~9.5	4.5	7.1	6.9	31.1	
合 計	9.0			60.8	

S=1 : 50



S=1 : 50



工 種	單位	數 量
掘 削 (土砂)	m ²	0.6
盛 土	m ²	10.2
床 掘 (土砂)	m ²	0.4
埋 展	m ²	0.2
盛土法面整形	m	6.7
排土 (土砂)	m ²	2.5

工 種	單位	數 量
掘 削 (土砂)	m ²	1.7
盛 土	m ²	0.0
床 掘 (土砂)	m ²	0.0
埋 戻	m ²	0.4
壁土法面整形	m	6.5
拂土 (土砂)	m ²	0.0

工 事 名	平成25年度（繰越）上野畦畔災害復旧工事
工事番号	26-A06S
路 線 名	
施工箇所	京都府船井郡京丹波町上野地内
図面種類	平面図・横断図
縮 尺	図 示
図面番号	1 葉 之 内 1