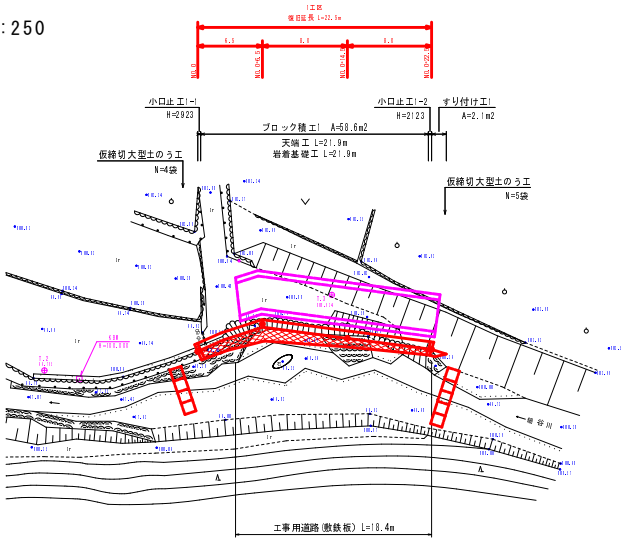
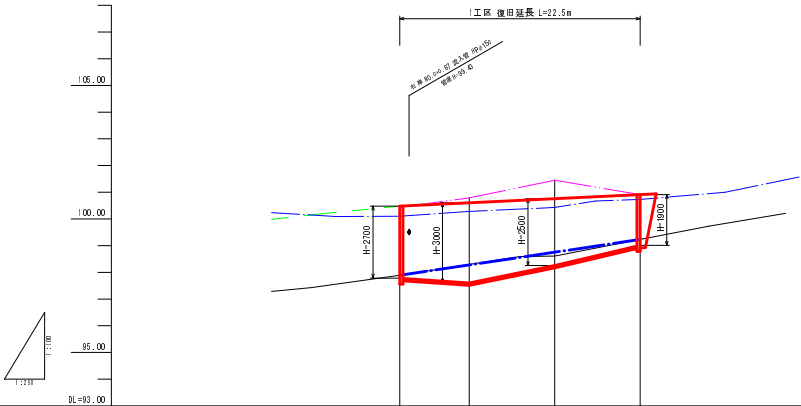


平面図 S=1:250



座標一覧表		
点名	X座標	Y座標
T-2	103,732	1110,410
T-3	103,737	1110,508
M-1	103,833	1112,828
M-1-A-1	103,833	1112,828
M-1-A-2	103,833	1112,828
M-1-A-3	103,833	1112,828
M-1-A-4	103,833	1112,828

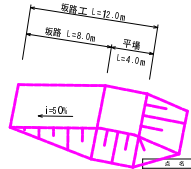
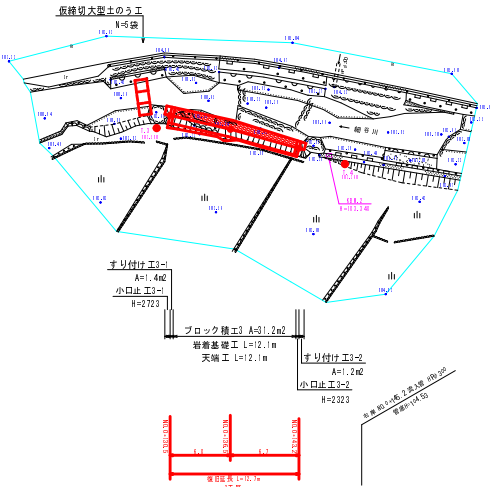
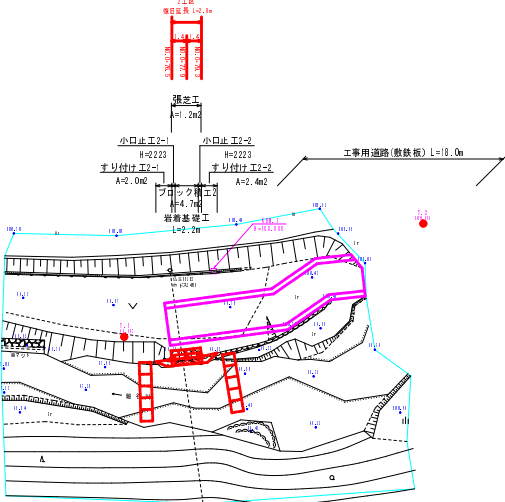
縦断面図 H=1:250  
V=1:100



計	河床勾配	I区 復旧延長 L=22.5m			
		100.95	100.60	100.76	100.91
画	右岸護岸				
	左岸護岸				
現	河床高	97.80	98.28	98.75	99.23
	右岸護岸(堤防)	105.45	105.70	105.45	105.30
況	左岸護岸(堤防)	100.95	100.60	100.76	100.91
	河床高	97.80	98.28	98.75	99.23
追加工距離		0.000	6.000	14.000	22.000
単距離		0.000	6.000	8.000	8.000
測点		観測点1	観測点2	観測点3	観測点4


細谷川②		I区
工事名		
工事番号		
施工箇所	船井郡京丹波町細谷 地内	
図面種類	平面図・縦断面図(1/2)	
縮尺	図示	
図面番号	6 葉之内 1	

平面図 S=1:250



点 名	距離	橋脚
1.1	0115.101	0115.111
1.2	0116.311	0116.346
1.3	0116.511	0116.511
1.4	0116.711	0116.711
0116.911	0116.911	0116.911
0117.111	0117.111	0117.111
0117.311	0117.311	0117.311
0117.511	0117.511	0117.511
0117.711	0117.711	0117.711
0117.911	0117.911	0117.911

縦断面図 H=1:250  
V=1:100

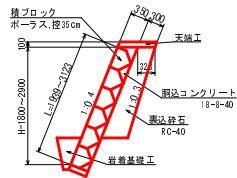


計	河床勾配	$1:1.19$ $L=39.82m$	$1:1.31$ $L=39.23m$
画	右岸護岸	90.30 90.45 90.51	
現	左岸護岸		102.61 102.82 103.05
況	河床高	97.77 97.82 97.89	100.44 100.86 101.06 101.28
追	右岸護岸(堤防)	97.77 97.82 97.89	100.44 100.86 101.06 101.28
単	左岸護岸(堤防)		100.44 100.86 101.06 101.28
測	河床高	97.77 97.82 97.89	100.44 100.86 101.06 101.28
点	追加距離	36.000 76.000 76.000	100.44 100.86 101.06 101.28
	単距離	0.000 1.400 1.400	100.44 100.86 101.06 101.28
	測点	観測点1 観測点2 観測点3	観測点1 観測点2 観測点3

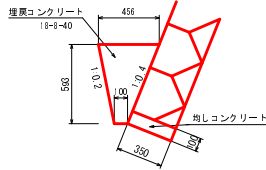
細谷川②		2~3工区
工 事 名		
工事番号		
施工箇所	船井郡京丹波町細谷 地内	
図面種類	平面図・縦断面図(2/2)	
縮 尺	図示	
図面番号	6 葉之内 2	

第1工区

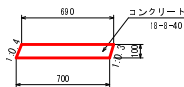
ブロック積工1 S=1:50



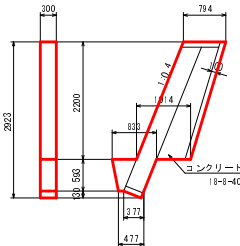
岩着基礎工 S=1:20



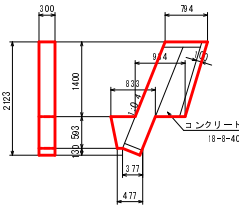
天端工 S=1:20



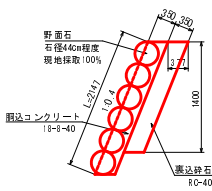
小口止工1-1 S=1:50



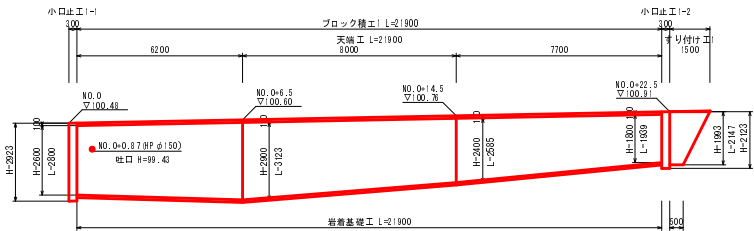
小口止工1-2 S=1:50



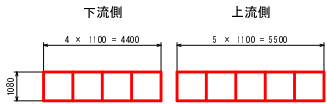
すり付け工 S=1:50



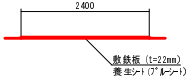
展開図1 S=1:100



仮締切大型土のう工 S=1:100



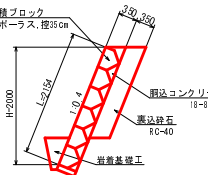
工事用道路(敷鉄板) S=1:50



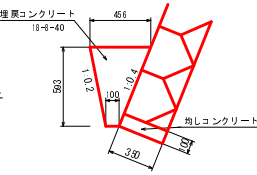
細谷川②		1工区
工 事 名		
工事番号		
施工箇所	船井郡京丹波町細谷 地内	
図面種類	構 造 図 ( 1 / 2 )	
縮 尺	図 示	
図面番号	6 葉之内 5	

第2工区

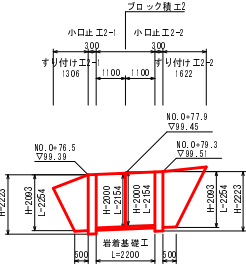
ブロック積工 S=1:50



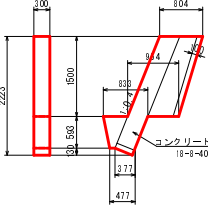
岩着基礎工 S=1:20



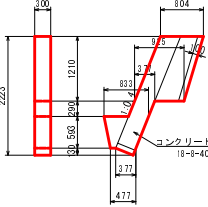
展開図2 S=1:100



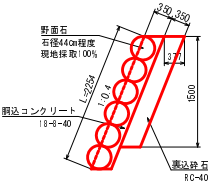
小口止工2-1 S=1:50



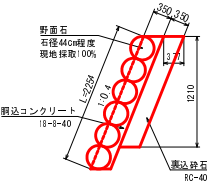
小口止工2-2 S=1:50



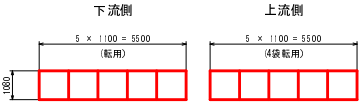
すり付け工2-1 S=1:50



すり付け工2-2 S=1:50

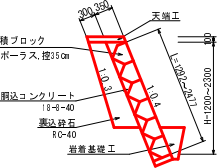


仮締切大型土のう工 S=1:100

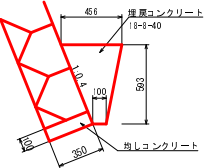


第3工区

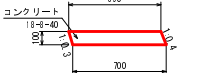
ブロック積工3 S=1:50



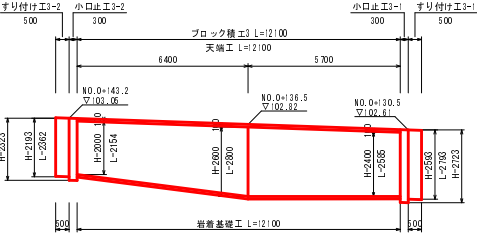
岩着基礎工 S=1:20



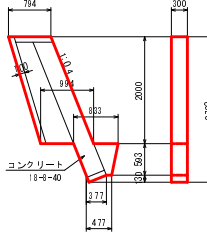
天端工 S=1:20



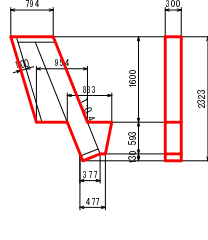
展開図3 S=1:100



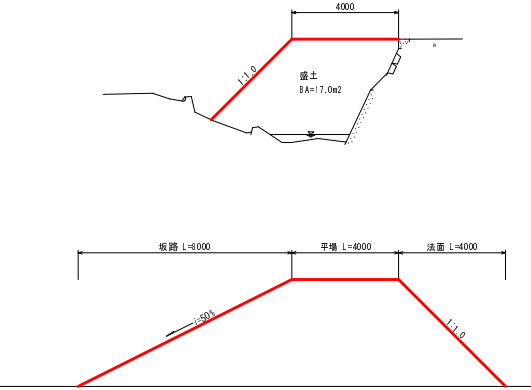
小口止工3-1 S=1:50



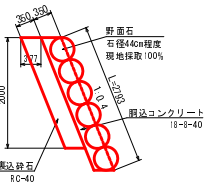
小口止工3-2 S=1:50



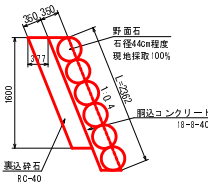
坂路工 S=1:100



すり付け工3-1 S=1:50



すり付け工3-2 S=1:50



仮締切大型土のう工 S=1:100



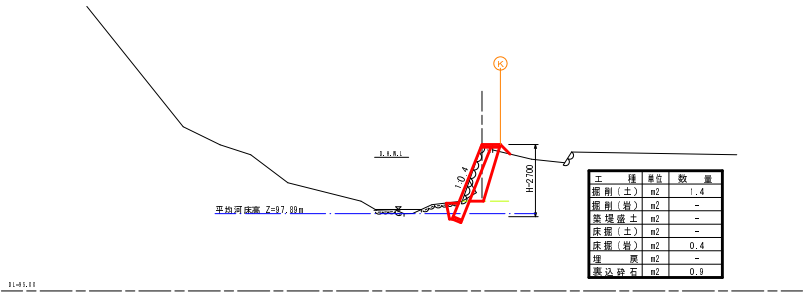
新谷川 ②		2~3工区
工 事 名		
工事番号		
施工箇所	船井郡京丹波町坂原 地内	
図面種類	構 造 図 ( 2 / 2 )	
縮 尺	図 示	
図面番号	6 葉之内 6	

横断面図 S=1:100

[ 1 工区 ]

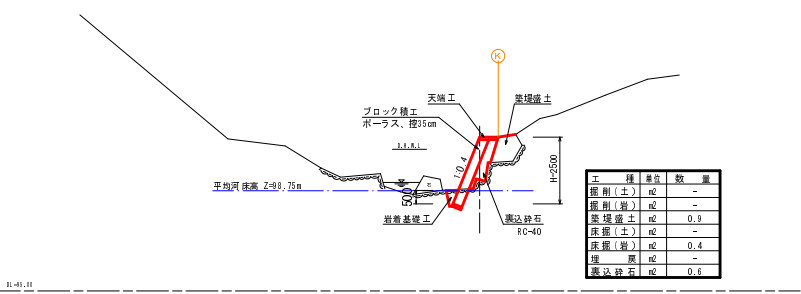
NO. 0

BH=100.48  
FH=100.48



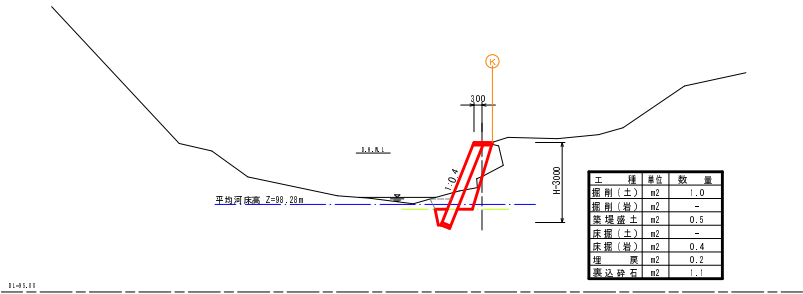
NO. 0+14.5

BH=98.17  
FH=100.76



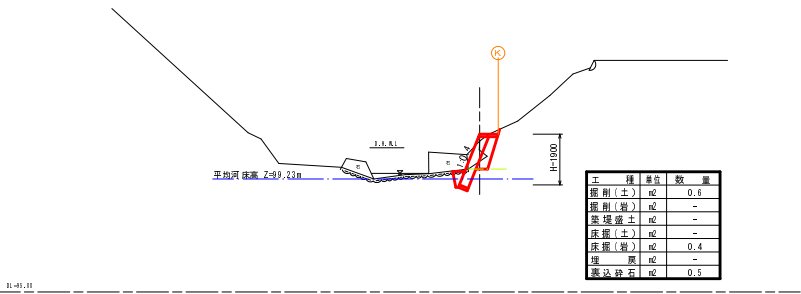
NO. 0+6.5

BH=99.32  
FH=100.60



NO. 0+22.5

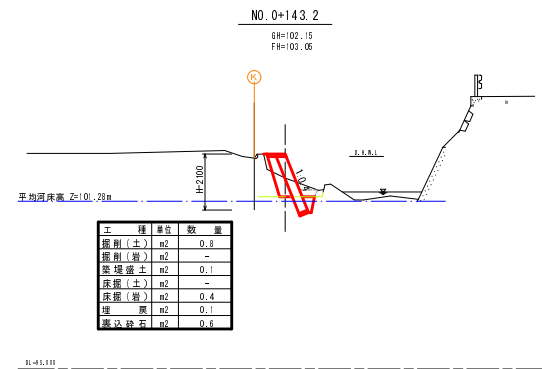
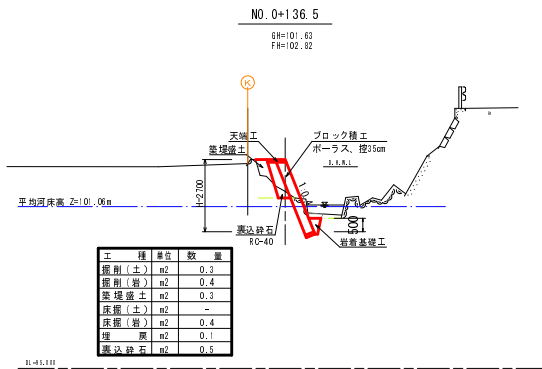
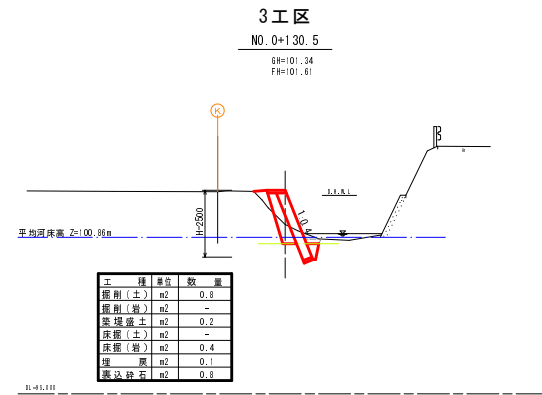
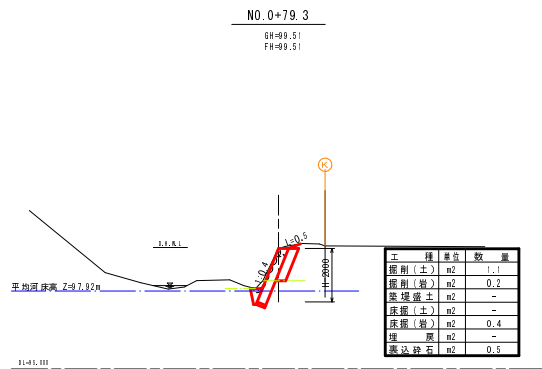
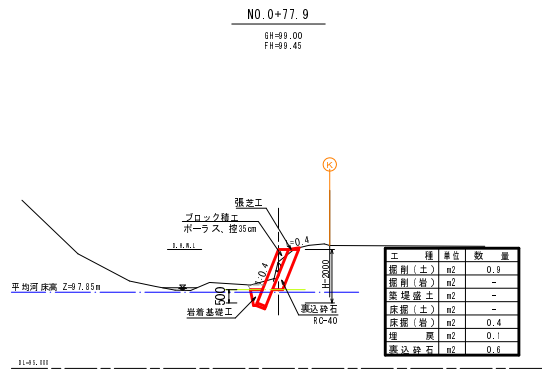
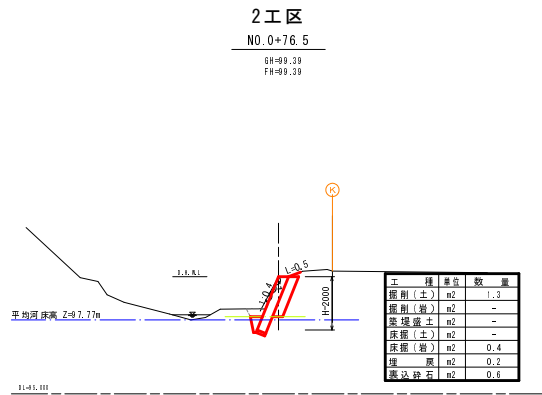
BH=100.65  
FH=100.91



細谷川② [ 1 工区 ]

工事名	
工事番号	
施工箇所	船井郡京丹波町細谷 地内
図面種類	横断面図 ( 1 / 2 )
縮尺	1 : 1 0 0
図面番号	6 葉之内 2

横断面図 S=1:100



細谷川② 2~3工区

工事名	
工事番号	
施工箇所	船井郡京丹波町細谷 地内
図面種類	横断面図 ( 2 / 2 )
縮尺	1 : 100
図面番号	6 葉之内 4